

MUNICIPALIDAD PROVINCIAL DE PAUCARTAMBO.

**P**LAN



CODEPPA.

**DE**

**D**ESARROLLO

**C**ONCERTADO

**A**CTUALIZADO

**PROVINCIA  
DE  
PAUCARTAMBO.**

**2006-2010.**

## **PRESENTACION**

*La Municipalidad Provincial de Paucartambo presenta el Plan de Desarrollo Concertado como una guía y herramienta de trabajo organizado en busca del bien común de nuestra provincia. Para la elaboración del Plan de Desarrollo Concertado, la Municipalidad Provincial de Paucartambo convocó junto al CODEPPA, y la participación de sectores públicos y privados, organizaciones de base, gremios microempresariales, y líderes populares, así como a la red de apoyo del Comité de Técnico conformada por los funcionarios, trabajadores de la Municipalidad Provincial de Paucartambo, instituciones públicas y privadas, que tienen presencia en la provincia de Paucartambo.*

*Por ello afirmamos que se han recogido las expectativas y opiniones de toda la colectividad Paucartambina, representada por sus autoridades y sus líderes.*

*El Plan de Desarrollo Concertado significa, para quienes estuvieron involucrados en su elaboración, construir una visión compartida de futuro de esta histórica, dinámica provincia, identificando oportunidades, fortalezas, debilidades y amenazas; determinando roles, diseñando estrategias y planteando objetivos a corto, mediano y largo plazo. El resultado de este documento, es sujeto a revisión, actualización y enriquecimiento permanente para el logro efectivo de los objetivos trazados.*

*Es importante señalar que la planificación de la provincia de Paucartambo se da paralelamente a un proceso de concertación, el mismo que se entiende como proceso de gestión local superior, basado en la participación voluntaria y consciente de los sectores, organizaciones, instituciones y empresas, con la finalidad de sumar esfuerzos, organizar el trabajo y aprovechar de mejor manera los recursos; superando barreras políticas e intereses contrapuestos para conseguir el desarrollo sostenible de la provincia.*

*Confiamos en el impacto positivo del Plan de Desarrollo Concertado de la provincia de Paucartambo, así como en la consolidación de la Concertación, proceso que nos ayudará alcanzar el bien común, fundamentalmente la Visión de Desarrollo Compartida.*

***Alcalde de la Municipalidad Provincial de Paucartambo.***

**PLAN DE DESARROLLO CONCERTADO DE LA PROVINCIA DE PAUCARTAMBO.**

	Pág.
Presentación.	2
I.- Diagnóstico socio económico	5
1.1.- Aspectos generales	6
1.1.1.- Ubicación, Extensión y Delimitación	6
1.2.- División Político – Administrativa.	7
1.3.- Articulación vial.	8
1.3.1 Descripción de la conectividad de la provincia.	9
1.3.1.1 Vías nacionales	9
1.3.1.2 Vías departamentales.	9
1.3.1.3 Vías vecinales.	9
2.0.-Extensión, zonas agro ecológicas, clima, altitud.	9
2.1.- Medio físico.	10
2.2.- Recursos naturales.	26
2.2.1.- Suelos	26
2.2.2.- Flora y fauna.	28
2.2.3.- Recurso hídrico	29
2.2.5.- Recurso hidrobiológico.	31
2.2.6.- Recursos Turísticos.	31
2.2.7.- Aspectos Ambientales.	33
3.0.- Población.	34
3.1.- Volumen de población y Tasa de Crecimiento.	34
3.2.- Densidad Poblacional.	36
3.3 Grupos de Edad.	36
3.4.- Población Económicamente Activa.	36
3.5.- Migración.	38
4.0- Aspectos económicos	40
4.1.- Actividades económicas no agropecuarias	40
4.2.- Actividades Agropecuarias.	42
4.3.- Comercialización.	46
4.4.- Ingresos y tipología de productores	46
5.0.- Aspectos sociales	48
5.1.- Educación.	48
5.2.- Nivel inicial.	49
5.3.- Nivel primario: menores.	49
5.4.- Nivel primario: mayores.	50
5.5.- Nivel secundario: menores.	51
5.6.- Nivel secundario: adultos.	52
5.7.- Modalidad ocupacional.	52
5.8.- Educación superior.	53
5.9.- Indicadores de eficiencia educativa.	55
5.10.- Salud.	59
6.0.- Vivienda y servicios básicos.	61
7.0.- Pobreza.	62
8.0.- Institucionalidad.	69
8.1.- Organizaciones sociales.	69
8.2.- Instituciones de desarrollo que trabajan en la provincia.	70
8.3 .- organización espacial.	71
8.3.1.- Estructura espacial rural.	71
9.0.- Economía municipal.	75
10.- Políticas de concertación.	77
II .-Tendencias.	82
III.-Roles.	90
IV.-Visión.	98
V.-Ejes estratégicos.	100
VI.-Diagnóstico estratégico FODA.	104
VII.-Lineamiento de política.	129
VIII.-Objetivos estratégicos.	133
IX.-Estrategias.	136
X.-Programas y proyectos.	148
XI.-Evaluación y monitoreo.	176
XII.-Espacios de negociación.	179

## **Gestión Municipal 2003-2006.**

Alcalde: Bernardino Arriaga Álvarez

### **Lista de nombres de regidores:**


Guillermo Guzmán Letona  
Sofía Garrido Ramos.  
Braulio Salcedo Román  
Alberta Choquepata Cruz.  
Benito Ramos Cutire.  
Danilo Espinoza Chalco.  
Hector Ccahuana Herrera.

### **Comité técnico:**

Ing. Dionel Vizcardo Puma- Agencia Agraria de Paucartambo.  
Enfermera. Rosa Álvarez Valencia- Centro de salud de Paucartambo.  
Antropólogo. Araceli Roldan Montesinos- CESA – PRODES.  
Ing. Juan la Torre Saravia - PLAN PERU - Cusco.  
Econ. Edson Jiménez Rodríguez. - Municipalidad Provincial de Paucartambo.  
Profesor. Anibal Pacheco Farfán – UGEL- Paucartambo.

### **Consultor:**

Ing. José Gabriel Vásquez Urbina.



# 1.- DIAGNOSTICO SOCIO ECONOMICO

## 1.1.- ASPECTOS GENERALES.

### 1.1.1.- Ubicación, Extensión y Delimitación

La provincia de Paucartambo se encuentra localizada en la parte central oriental del departamento del Cusco, entre las coordenadas 13°15' y 13°45' latitud sur y 71°09' y 71°36' de longitud oeste, con respecto al meridiano de greenwich, con altitudes que oscilan desde los 670 (unión de los ríos Pilcopata con el río Tono) hasta los 5,690 m.s.n.m. Su capital es el distrito de Paucartambo ubicada a una altitud media de 2,906 m.s.n.m. (ver mapas).

Administrativamente fue creada el 21 de junio de 1825, por disposición del entonces Libertador Don Simón Bolívar.



### Limita:

- Por el norte : Con la provincia de La Convención y el departamento de Madre de Dios.
- Por el sur : Con la provincia de Quispicanchis
- Por el este : Con el departamento de Madre de Dios y la provincia de Quispicanchis
- Por el oeste : Con la provincia de Calca.

## PLAN DE DESARROLLO CONCERTADO DE LA PROVINCIA DE PAUCARTAMBO.

Es una de las 13 provincias con que cuenta el departamento del Cusco. Tiene una superficie de 6,447.66 kilómetros cuadrados que representa el 8.4% del territorio departamental.

### 1.2.- División Político - Administrativa

La provincia de Paucartambo está subdividida en 6 distritos, los cuales a su vez se encuentran divididas en 149 comunidades y grupos campesinos, 54 sociedades de hecho, 227 centros poblados rurales y 2 comunidades nativas, estas últimas ubicadas en el distrito de K'cosñipata (ceja de selva), conforme se puede apreciar en el cuadro siguiente:

Cuadro N° 1

#### DIVISION POLITICA DE LA PROVINCIA DE PAUCARTAMBO

Distritos	Superficie		Ocupación territorial		
	Km.	%	Cc. Cc	Ps.Rs*	Cc. Nn**
Cay Cay	160.0	2.5	5	5	
Colquepata	530.0	8.2	31	38	
Challabamba	1,716.0	26.6	44	57	
Huancarani	178.0	2.8	18	23	
Paucartambo	1,980.7	30.7	51	61	
K'cosñipata	1,883.0	29.2	-	43	2
TOTAL	6,447.7	100.0	149	227	2

Fuente: Elaborado en base al Catastro Rural del Ministerio de Agricultura y el Censo de Población y Vivienda de 1993.

Ps.Rs.\* : Predios Rurales.

Cc.Nn.\*\*: Comunidades Nativas

La capital provincial, ubicada en el piso de valle de la cuenca del río Mapacho, se encuentra a una distancia de 110 kilómetros del Cusco, capital departamental, y a ella se llega mediante la carretera Cusco-Paucartambo-Pilcopata, carretera afirmada de tercer orden. En bus el tramo se cubre en aproximadamente 3.30 horas de viaje.

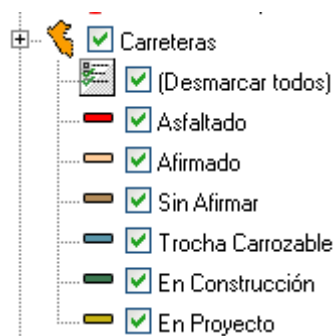
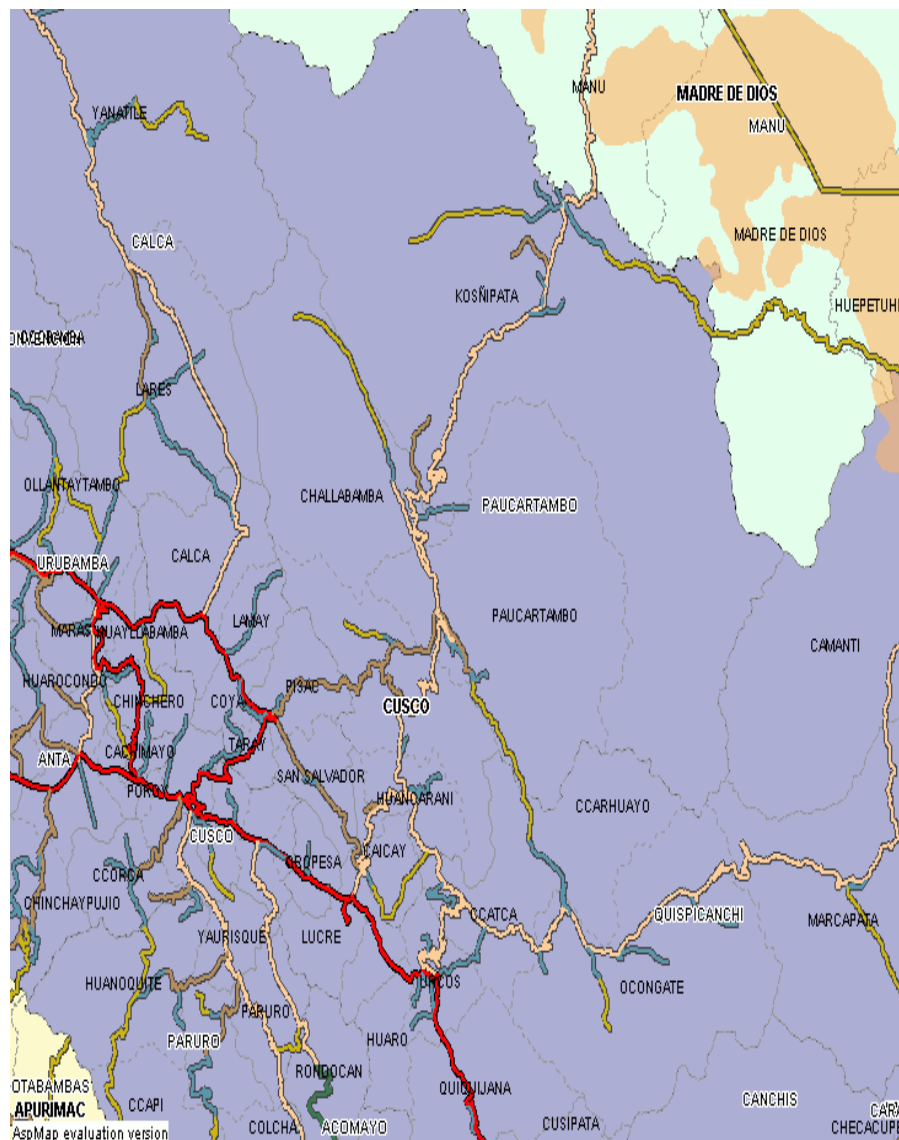
Figura N°1:



**1.3.- Articulación vial:**

La capital provincial, ubicada en el piso de valle de la cuenca del río Mapacho, se encuentra a una distancia de 110 kilómetros del Cusco, capital departamental, y a ella se llega mediante la carretera Cusco-Paucartambo-Pilcopata, carretera afirmada de tercer orden. En bus el tramo se cubre en aproximadamente 3.30 horas de viaje.

Figura N°2:



Fuente: Consejo Nacional de la Descentralización-2006.

El mapa nos muestra, la red vial con que cuenta la provincia, una parte hasta las inmediaciones de la provincia de Urcos, distrito de Lucre se tiene acceso mediante una vía asfaltada representado por color rojo, y la gran mayoría de su red vial hasta llegar ha Kosñipata es afirmado, con mantenimiento esporádico que es más a iniciativa de las municipalidades distritales y la Municipalidad Provincial de Paucartambo.

### **1.3.1 DESCRIPCION DE LA CONECTIVIDAD DE LA PROVINCIA.**

#### **1.3.1.1 VIAS NACIONALES**

En la provincia no se ha registrado Vía Nacional alguna

#### **1.3.1.2 VIAS DEPARTAMENTALES**

Por la provincia atraviesa la ruta departamental 07-100 con una longitud de 196 kilómetros medidos del puente de Huambutio a la localidad de Atalaya, registrándose como la única vía departamental.

#### **1.3.1.3 VIAS VECINALES**

En la provincia se ha registrado un total de 764.88 kilómetros de carretera vecinal, entre las rehabilitadas y las trochas carrozables siendo estas las que interconectan los capitales del distrito con las comunidades respectivas.

En los mapas viales del presente documento se ha codificado internamente a las carreteras vecinales con la finalidad de facilitar la identificación de cada tramo. Los componentes del código esta formado por las iniciales del distrito y número de orden del tramo según inventario. Ejemplo: tramo Paucartambo - Quesccay código (PA – 14)

PA : inicial del nombre del distrito

14 : Numero de tramos según el cuadro de resumen de vías por distrito.

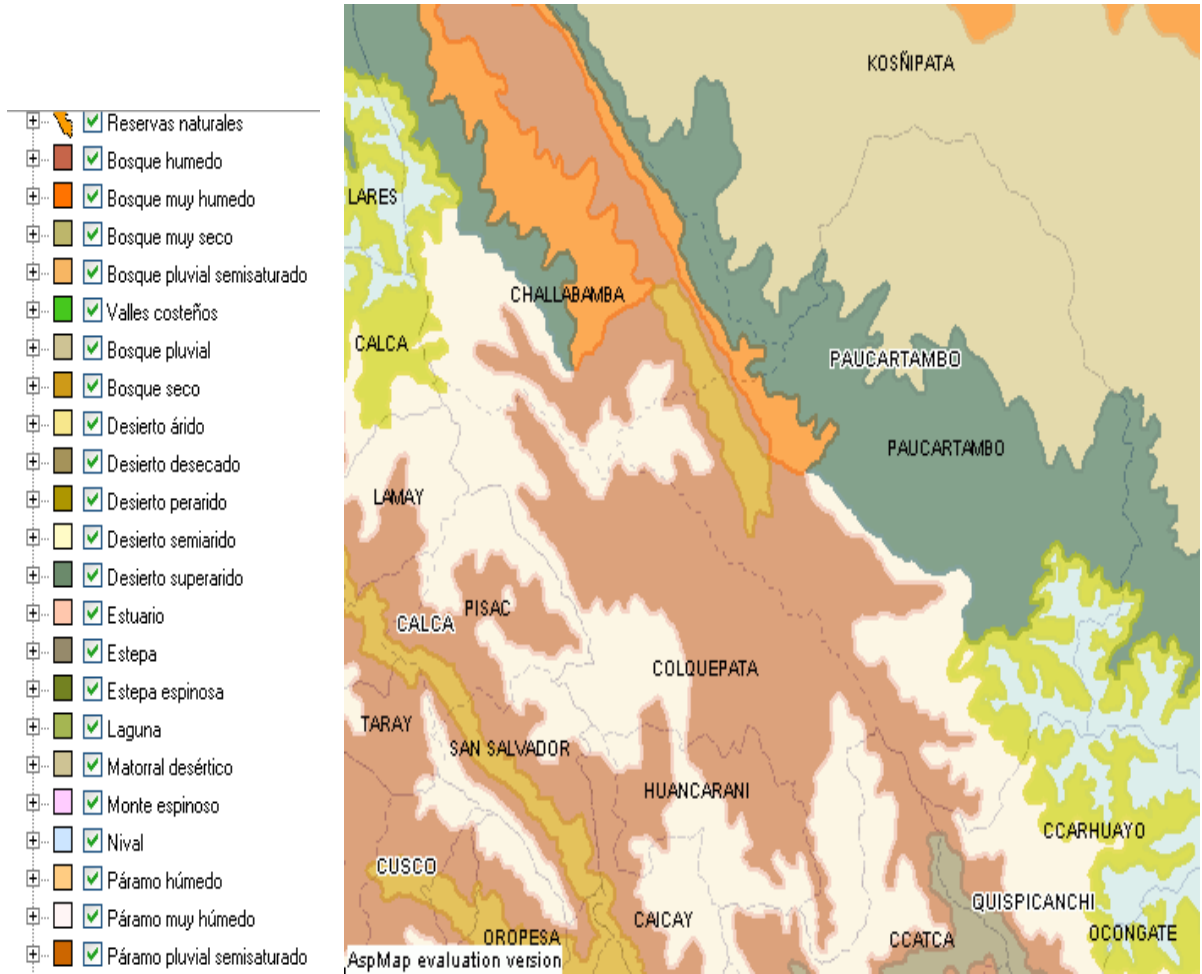
#### **1.3.1.4. CAMINOS DE HERRADURA**

A pesar de la apertura de las trochas carrozables a las comunidades campesinas dentro de la provincia, a un están en uso 545.90 kilómetros de caminos de herradura interconectando las comunidades con las capitales de distrito (ver cuadros).

## **2.0.-Extensión, zonas agro ecológicas, clima, altitud.**

**2.1.- Medio Físico**

Figura N°3:



Fuente: Consejo Nacional de la Descentralización-2006.

Paucartambo se caracteriza por su topografía accidentada, con pendientes que varían de moderada (2%) a empinada (70%), con suelos frágiles y deleznable, de textura arcillosa y franco arcillosa, con bajo contenido de materia orgánica; por lo que sus suelos pueden clasificarse de muy pobres.

En sus diferentes paisajes, predomina el montañoso (dominante en los andes del Sur del Perú), caracterizado por una fisiografía muy irregular, originada por la acción de diferentes procesos orogénicos y epirogénicos; los paisajes de los valles interandinos se encuentran básicamente en las dos principales cuencas que dividen a la provincia: la cuenca del Mapacho y la cuenca del K'cosñipata.

A nivel del espacio físico geográfico se pueden distinguir doce formaciones ecológicas para lo que se ha utilizado el sistema de clasificación de zonas de vida del Dr. Leslie R. Holdridge y los ajustes del mapa ecológico elaborado por la Oficina Nacional de Evaluación de Recursos Naturales (ONERN); de los cuales los de mayor importancia por sus aptitudes para asentamientos humanos y actividades productivas son las siguientes:

**a) Estepa Espinosa – Montano Bajo Sub Tropical (ee – MBS)**

**- Ubicación y Extensión.**

Se ubica en la zona latitudinal Sub – Tropical, con una extensión total de 1054 Has. Que representa el 0.16% de la superficie provincial.

Esta zona se extiende en los valles interandinos entre los 2,000 y 3,100 m.s.n.m, se halla ubicada en el Distrito de Caycay.

**- Clima.**

En esta zona de vida donde existe instalada una estación pluviométrica, el promedio de precipitación total por año es de 277.1 milímetros; según el diagrama de Holdridge, tiene un promedio de evaporación potencial total por año variable entre 2 y 4 veces el valor de precipitación que la ubica en la provincia de humedad SEMIARIDO.

**- Relieve y Suelos.**

El relieve topográfico es predominantemente empinado, ya que fisiográficamente ocupa las laderas del flanco occidental y las paredes de los valles interandinos. El escenario edáfico está representado por suelos de naturaleza calcárea, relativamente profundos, de textura tendente a arcillosa, bajos en el contenido orgánico, pertenecientes a los grupos edafogénicos Xerosoles, Kastanozems y Litosoles, sobre materiales litológicos diversos.

**- Vegetación.**

Presenta una fisonomía dominante semiárida que se cubre durante los meses de lluvia veraniegos de una vegetación estacional y que es aprovechada para pastoreo de ganado.

Las especies vegetales indicadoras de esta zona de vida son la tuna, chamana, y el molle, en los lugares más bajos y el ccasi (*Haplorus Peruviana*) en las partes elevadas y muy cerca de los límites con la Estepa Montano. Entre las gramíneas se distribuyen especies de los géneros *Stipa*, *Melica*, *Adropogén*, *Eragrostis* y *Pennisetum*, que se secan al inicio de la estación invernal.

**- Uso Actual y Potencial de la Tierra.**

Esta zona de vida tiene poca precipitación y por lo tanto no permite llevar a cabo una agricultura de secano.

Con riego se puede cultivar una gran variedad de especies, entre las que destacan la papa, maíz, haba, arveja, hortalizas (Lechuga, zanahoria, repollo) y algunos frutales de hueso.

Durante la estación lluviosa se ve cubierta de una vegetación estacional que es aprovechada con fines de pastoreo y durante el resto del año es a base de otras especies arbustivas xerofíticas. El sobre pastoreo trae como consecuencia la fuerte degradación de la vegetación y de los suelos que vienen

sufriendo una marcada erosión, siendo la causa de los huaycos y deslizamientos durante la época de pluvial. La reforestación de los terrenos es sólo factible con especies que tienen un ritmo de crecimiento muy lento y bajo volumen de producción de madera por hectárea, como por ejemplo, el ccasi (*Haplorus Peruviana*), cuya madera es dura y de muy buena calidad, otra especie que también se puede utilizar para repoblar esta zona de vida son las tunas, con doble propósito de aprovechar sus frutas y la cochinilla.

**b) Bosque Húmedo – Montano Bajo Sub Tropical (bh – MBS).**

**- Ubicación y Extensión.**

Se distribuye en la región altitudinal subtropical con una superficie de 26,146 Hás., representando el 4.06% de la superficie provincial.

**- Clima.**

En esta zona de vida la biotemperatura promedio anual es de 13.25°C y la precipitación promedio anual de 1,027.50 milímetros estos datos son a nivel nacional por la no existencia de una estación climatológica ni pluviométrica en la zona.

Según el diagrama de Holdridge, el promedio de evapotranspiración potencial total por año variable entre la mitad (0.5) y una cantidad igual (1) al volumen promedio de precipitación total por año lo que ubica a esta zona de vida de humedad: HUMEDO.

**- Relieve y Suelos.**

El relieve topográfico es dominante inclinado, con escasas áreas de topografía suave, ya que su mayor proporción se sitúa sobre las laderas de los valles interandinos. Los suelos son por lo general de profundidad media, de textura variable entre media y fina, de pH 7 y dependiendo mucho del material litológico dominante, Siendo por lo general calcáreas.

**- Vegetación.**

Entre las especies propias de esta zona de vida se tiene el aliso (*alnus jurullensis*), ulcumano o “diablo fuerte” (*podocarpus sp*), “carapacho” (*Weinmannia sp*) y algunas “moenas” de la familia de las lauráceas. Así mismo son indicadores de esta zona de vida el carricillo o suro (*chusques sp*) y “zarzamora” (*rubus sp*). Así como el epitifismo moderado, principalmente de bromiláceas y el musgo que recubre los árboles con un manto verdoso, sobre todo en aquellas asociaciones atmosféricas.

**- Uso Actual y Potencial de la Tierra.**

Constituye un piso ecológico con buenas condiciones climatológicas muy favorables para las actividades agrícolas y ganaderas. La agricultura de secano se desarrolla durante los meses de octubre a abril, durante el resto del año se

utiliza el riego especialmente para las hortalizas y maíz entre otros. El cuadro de cultivos es bien amplio, siendo los más principales el maíz y la papa, en las zonas más abrigadas hay presencia de frutales., caña de azúcar entre otros.

La actividad ganadera es favorable por la presencia de pastos naturales, la actividad forestal cuenta con un gran potencial sobre todo en zonas donde el declive no es apropiado para cultivos agrícolas y en el que se pueden forestar con especies como el aliso, pino, ciprés, eucalipto y ulcumano entre las más importantes.

### **c) Bosque Húmedo – Montano Subtropical (bh – MS)**

#### **- Ubicación y Extensión.**

Esta zona de vida se distribuye en la región latitudinal subtropical, con una superficie de 108,592 Has. Que a su vez representa el 16.84% del total provincial.

Geográficamente se distribuye a lo largo de la región cordillerana entre 2,800 y 3,800 m.s.n.m., llegando en algunas zonas hasta 4,000 metros de altitud, se ubica en mayor proporción en los distritos de Paucartambo y Caycay, teniendo menor presencia en los distritos de Colquepata, Challabamba y K'cosñipata.

#### **- Clima.**

La biotemperatura media anual máxima es de 12.9°C y la media anual mínima de 6.5°C, mientras el máximo de precipitación total por año es de 1,119 mm. Y el promedio mínimo de 410 mm.

Según el diagrama bioclimático de HOLDRIDGE, esta zona de vida tiene un promedio de evapotranspiración total variable entre la mitad (0,5) y una cantidad igual (1) al volumen de precipitación promedio total por año, por lo que se ubica en la provincia de humedad: HUMEDO.

#### **- Relieve y Suelos.**

El relieve es predominantemente empinado ya que conforma el borde o parte superior de las praderas que demarcan a los valles interandinos, haciéndose un tanto más suave en el límite con las zonas de páramo que presentan gradientes moderadas por efecto de la acción glacial pesada. Por lo general predominan suelos relativamente profundos, arcillosos de reacción ácida, tonos rojizos a pardos y que se asimilan al grupo edafogénico de phaeozans. Asimismo, predominan materiales litológicos calcáreos pueden aparecer los kastanozems de tonalidades rojizas generalmente, en la áreas muy empinadas, aparecen suelos delgados dando paso a los litoles y algunas formas de rendzinas, así como grupos transicionales pertenecientes a los cambisoles (distrícos y árticos).

**- Vegetación.**

La vegetación natural clímax prácticamente no existe y se reduce a unos pequeños relictos o bosques residuales homogéneos como el “chachacomo” (*escallonia* sp), “queuña” (*polylepis* sp) “ulcumano”, “romerillo” o “intimpa” (*podocarpus* sp) o pequeños bosques heterogéneos constituidos por especies de los géneros: *Gynoxis*, *Polylepis*, *Barberin*, *Eugenia*, *Senecio*, *Podocarpus*, *Baccharis*, *Oreopanax*, *Solanum*, etc.

Tanto la “Queuña” (*Polylepis* sp) como el “sauco” (*Sambucus Peruvianus*) se encuentran cerca de casas, aparentemente bajo un cuidado riguroso, como planta cultivada. El “mutuy” (*Cassia* sp) arbusto de flores amarillas, es también muy frecuente así como el “tarwi” o “chocho” silvestre (*lupinus* sp) cerca de los caminos, especie indicadora de la parte alta de estas formaciones ecológicas.

En las partes altas o superiores de esta zona de vida, denominadas también subpáramos o praderas, se observa la presencia de grandes extensiones de pastos naturales altoandinos, constituidos principalmente por especies de la familia de las gramíneas como *stipa*, *calamagrostis*, *festuca* y *poa*, entre los más importantes. Todas las plantas mencionadas pueden ser consideradas como indicadores de esta zona de vida.

**- Uso Actual y Potencial de la Tierra.**

Este piso ecológico, a pesar de tener una precipitación no mayor a los 800 mm. Y la reducida evapotranspiración debido a las bajas temperaturas, permiten llevar a cabo una agricultura de secano. Entre los cultivos más adaptables a esta zona de vida tenemos: la “papa” (*solanum andigenum*), “oca” (*oxalístuberosum*), “olluco” (*ollucos tuberosum*), “mashua” (*tropaelum tuberosum*), “chocho” o “tarwi” (*lupinus mutabilis*), “cañihua” (*chenopodium quinoa*), “cebada” (*Hordeum satyrum*), “haba” (*vicia faba*) y la “arveja” (*pisum sativum*).

En los niveles inferiores el clima es favorable para el desarrollo de los bosques naturales y artificiales como el “eucalipto” (*eucalyptus globulus*) y el “pino” (*pinus radiata*) que son especies exóticas aclimatadas y que producen maderas de buena calidad para diversos usos.

**d) Bosques Muy Húmedo – SUB TROPICAL (bmh –at)**

**- Ubicación y Extensión.**

Se distribuye en la región latitudinal sub tropical con una superficie de 21,086 Has., que representa el 3.27% del total provincial.

La ubicación geográfica se encuentra en la selva alta y baja, generalmente sobre laderas con fuertes pendientes que varían entre 70 y 100%. Altitudinalmente, se sitúan entre 400 y 1,000 m.s.n.m.; esta zona de vida se halla en los valles de K’cosñipata y Challabamba.

- **Clima.**

La biotemperatura media anual máxima es de 28.4 °C, mientras que la media anual mínima es de 19.7 °C, al promedio de precipitación pluvial anual que es de 4,016.5 mm. (Pilcopata).

De acuerdo al diagrama de HOLDRIDGE, esta zona de vida tiene un promedio de evapotranspiración potencial por año variable entre la cuarta parte (0.25) y la mitad (0.5) del promedio de precipitación total por año, por lo que se ubica en la provincia de humedad : PERHUMEDO.

- **Relieve y Suelos.**

La configuración topográfica es generalmente abrupta con gradientes mayores a 70% y muy susceptibles a la erosión. Molde edáfico está representado por suelos generalmente ácidos, medianamente profundos a superficiales, de tonos rojizo amarillos y pertenecientes a grupos edafogénicos como acrisoles órticos (horizonte B corto), cambisoles dístricos (poco fértiles) y eutrícos (fértiles), éstos últimos, donde hay predominio de materiales calcareos, así como litosoles en la laderas muy empinadas y la cubierta edáfica es muy somera o aflora el material lítico. En el fondo de los valles, donde predomina el escenario aluviónico, aparecen los fluvosoles generalmente dístricos (ácidos) y áutrícos (de ph neutro a ligeramente alcalino).

- **Vegetación.**

La vegetación es siempre verde con lianas y bejucos muchos de ellos cubiertos por epífitas de la familia de las bromaliáceas.

Sociológicamente, los árboles están distribuidos en cuatro estratos: dominantes, codominantes, suprimidos y oprimidos, sobresaliendo arriba el estrato superior y en forma poco dispersa, los grandes árboles emergentes que alcanzan hasta 45 metros de altura.

Los bosques presentan una composición florística muy heterogénea, pudiéndose encontrar en una hectárea alrededor de 50 especies distintas de las cuales más de la mitad pertenecen a los estratos interiores, y el resto a los superiores representados por los estratos codominantes, dominantes y emergentes que representan árboles con fustes rectos y limpios de ramas hasta más arriba de los dos tercios de su altura total y con un contenido volumétrico variable entre 100 y 160 m<sup>3</sup> por hectárea.

Las especies forestales principales que caracterizan a esta zona de vida son las “moenas” de la familia de las lauráceas, correspondiente a los géneros Aniba, Ocotea, Persea, Nectandra, etc., el “tornillo” (*Cedrelinga catenaeformis*), “nogal” (*Juglans nectrópica*), “congona” (*Brosimum* sp), “tulpay” (*Clarisia* sp), “almendro” (*Garyocar* sp), “quinilla” (*Manilcara bidenta*), “sapote” (*Matisia* sp), “simbillo” (*Inqa* sp), “cedro de altura” (*Cedrella* sp) y en cantidades menores o escasas “requia”, “bolaina” (*Guazuma* sp), “capirona” (*Calycophyllum* sp), “cordia” o “añallucaspi” (*Cordia* sp), “cumula” , “estoraqu” (*Miroxylon* sp) y

## **PLAN DE DESARROLLO CONCERTADO DE LA PROVINCIA DE PAUCARTAMBO.**

“cedro” (cedrola adorata), e los límites superiores , se observa la existencia de “ulcumano”, “romerillo” o “diablo fuerte” del género pocarpus.

Entre las palmeras, abundan los “huacrapona” (socratea sp), la yarina (phitelephas sp) y “shapaja” (schaelea sp) y el “aguaje “ (mauritia flexuesa) asociada con “huasai” (euterpe sp), estas dos últimas en menor proporción que en la selva baja.

Otras especies que se encuentran en la zona de vida son el “bombonaje” (carludovica palmata), “helechos terrestres” (pteridium sp), “helecho arbóreo” (cyathea sp), “carricillo”, “suro” (chusquea sp), “paca “ (guadua sp), esta última en forma abundante en la zona de Pilcopata con el límite de Madre de Dios.

### **- Uso Actual y Potencial de la Tierra.**

En los terrenos relativamente planos, de por sí poco extendidos, se cultiva cítricos, papaya o plátano, como frutales importantes, así como maíz, coca y yuca. El desarrollo de la ganadería extensiva ha tenido poco éxito en esta zona de vida, debido a la elevada humedad ambiental y a la falta de una estación seca bien definida que impida la propagación de plagas y enfermedades, a parte de la gran susceptibilidad a la erosión, desprendimientos y avalanchas durante la época pluvial.

En base a lo arriba expuesto, estas zonas de vida presentan fuertes limitaciones ecológicas y, por consiguiente, no son muy apropiadas para una actividad agropecuaria en forma económicamente continuada. En cambio, el bosque constituye el recurso más productivo y estable para la producción de maderas y otros productos distintos, siempre y cuando su aprovechamiento se lleve a cabo empleando técnicas modernas de manejo apropiado al medio ecológico dominante.

### **e) Bosque Muy Húmedo – MONTANO BAJO SUBTROPICAL (bmh – MBS).**

#### **- Ubicación y Extensión.**

Se distribuye en la región latitudinal subtropical con una superficie de 14,971 Hás. Que a su vez representa el 2.32% del total provincial.

#### **- Clima.**

La biotemperatura media anual es de 15.2 °C y el promedio de precipitación total por año es de 1,889.5 milímetros.

Según el diagrama bioclimático de HOLDRIDGE, se estima que esta zona tiene un promedio de evapotranspiración potencial por año variable entre la cuarta parte (0.25) y la mitad (0.5) del promedio de precipitación total por año, lo que la ubica en la provincia de humedad – PERHUMEDO.

- **Relieve y Suelos.**

El relieve topográfico es muy accidentado, con pendientes que sobrepasan el 70% y muchas áreas de fuerte disectamiento. Los suelos son poco profundos, predominado en ellos los litosales ya sean éutricos o distritos, según el predominio del material calcáreo o no calcáreo, así como formas transicionales pertenecientes a los cambisoles (éutricos o distritos).

- **Vegetación.**

La vegetación es densa, alta y siempre verde que es distribuida en tres estratos. El estrato superior está constituido por árboles que alcanzan alturas mayores a 25 metros., los del estrato medio por árboles de 20 metros y los del estrato inferior de 15 metros, las lianas y bejucos muy comunes en las zonas de vida perhúmedos de los pisos más bajos, son escasos en esta formación más elevada; en cambio, el epifitismo es predominante a base de orquídeas bromiláceas, muchas trepadoras, helechos terrestres y arbóreos, musgos y abundantes líquenes que tapizan los tallos de las plantas.

Las especies principales de esta zona de vida son: “ulcumano”, “romerillo”, “diablo fuerte” y otros del género podocarpus, “carapacho” (weinmennia sp), “moenas” de la familia lauraceas y especies de los géneros didimopanax, clusia, rapanea, solanum, etc. Y el sotobosque esta conformado por helechos arbóreos de los géneros cyathea, alsophila, dicksonia. También hay presencia de palmeras de los géneros caroxylon y geomoma.

Otras especies son la “zarzamora” (rubus sp), “carricillo” o “suro” (chusquea sp), “maquimaqui” (greponax sp), “aliso” (alnus jarullensis), que muchas veces forman rodales casi homogéneos revestidos con líquenes, musgos, orquídeas y especies de la familia bromilaceas.

- **Uso Actual y Potencial de la Tierra.**

Es una zona muy poco favorable para el desarrollo agrícola y pecuario, aún para la actividad forestal si es que no se utiliza un cuidadoso pan de manejo. La mayor extensión esta considerada como bosque de protección, como medio de conservación integrada a los recursos naturales del país.

**f) Bosque Muy Húmedo – MONTANO SUB TROPICAL (bmh – MS)**

- **Ubicación y Extensión.**

Se ubica en la región latitudinal sub tropical, con una extensión de 101,067 Hás. Que representa el 15.68% de la superficie provincial.

Se distribuye en la región cordillerana, desde los 2,800 hasta cerca de los 3,800 m.s.n.m. en los distritos de Challabamba, K'cosñipata y Paucartambo.

- **Clima.**

## **PLAN DE DESARROLLO CONCERTADO DE LA PROVINCIA DE PAUCARTAMBO.**

La biotemperatura media anual es de 10.8 °C, el promedio máximo de precipitación es de 1,624 y el mínimo de 1,088 mm.

Según el diagrama de HOLDRIDGE, se ha estimado que esta zona de vida tiene un promedio de evapotranspiración potencial por año variable entre la cuarta parte (0.25) y la mitad (0.50) del promedio de precipitación total por año, lo que los ubica en la provincia de humedad : PERHUMEDO.

### **- Relieve y Suelos.**

El relieve topográfico es por lo general accidentado con laderas fuertes sobre 60%. El escenario edáfico presenta por lo general, suelos un tanto ácidos, relativamente profundos de textura media y pesada con tonos rojizos o pardos y que se asimilan al grupo edafogénico de los phaeozemas y algunas formas de huvisoles. Asimismo, se encuentra cambisoles dístricos (poco fértiles) y éutricos (fértiles), estos últimos donde predominan materiales de naturaleza calcárea. Completan el cuadro edáfico los litosoles y otras formas de suelos superficiales.

### **- Vegetación.**

La vegetación natural originaria esta constituida por especies arbóreas de los géneros clusia, brunellis, rapones eugenia, ocotea, Myrcia, Laplacea, colamum, podocarpus, neinmannia algunos “helechos arbóreos” de los géneros cyathea, alsophilla y sicksomia, varias especies de la familia melastomacea y “carricillo” o “suro”, cubiertos mayormente con abundantes epifitos.

En la faja superior de esta zona de vida, el tamaño de la vegetación es reducida, alcanzando alturas de 3 a 5 metros entre los que se encuentran especies de los géneros gynoxys, bacharis, polylepis, almus, oreaponas, asociados con gramíneas altas, tupidas y siempre verdes de los géneros stipa, constituyendo praderas de pastos naturales.

En la faja inferior, se ve un aumento progresivo en el tamaño y densidad de las especies arbóreas, mientras que las especies gramíneas van desapareciendo, transformándose el monte en un verdadero bosque donde ya se observa árboles de gran altura como el “carapacho “ (weinmanmia sp), “ulcumano” y “romerillo” y una diversidad de especies de los géneros eugenia, ocotes, clusia, etc.

### **- Uso Actual y Potencial de la Tierra.**

El uso agrícola y pecuario es limitado debido principalmente a la alta humedad y baja temperatura. En las zonas altas y un poco más secas se lleva a cabo la actividad de pastoreo en forma extensiva y en las partes bajas y un tanto cálidos se desarrolla la agricultura.

Por los limitantes indicados y la topografía accidentada esta zona es considerada como protección, donde la extracción de recursos madereros debe ser racionalizado para evitar problemas de erosión.

**g) Páramo Muy Húmedo – SUB ALPINO SUBTROPICAL (pmh – SAS).**

**- Ubicación y Extensión.**

Se localiza en la franja latitudinal sub tropical con una superficie de 50,079 Hás. Que representa al 7.77% de la provincia.

Altitudinalmente se sitúa entre los 3,900 y 4,500 m.s.n.m. en la cordillera oriental de los andes.

**- Clima.**

La biotemperatura media anual máxima es de 6.9 °C y la media anual mínima de 4.6 °C el promedio máximo de precipitación total por año es de 1,088.5 mm. Y el promedio mínimo de 513.4 mm.

Según el diagrama de HOLDRIDGE, la evapotranspiración potencial total por año se ha estimado que varían entre la cuarta parte (0.25) y la mitad (0.50) del promedio de precipitación total por año, lo que la ubica en la provincia de humedad : PERHUMEDO.

**- Relieve y Suelos.**

La configuración topográfica está definido por áreas extensas suaves a ligeramente onduladas colinadas, presentando en algunas zonas laderas de moderado a fuerte declive, con afloramientos rocosos. El escenario edáfico está conformado por suelos relativamente profundos, de textura media, ácidos, generalmente con influencia volcánica (páramo andosoles) o sin influencia edáfica (paramosoles). En zonas donde hay predominio de materiales calcareos, aparecen los cambisoles éutricos y rendzinas completan el cuadro edáfico suelos de mal drenado (gleyasoles), suelos orgánicos (histosoles) y litosoles (suelos delgados).

**- Vegetación.**

Esta constituido por una abundante mezcla de gramíneas y otras hierbas de hábitat perenne. Entre las especies dominantes se tiene la *fastuca dolycophylla*, *festuca heterophylla*, *calamagrotis antomana*, *c. Vicunarum*, *stipa brachyphylla*, *s. Ichu*, *s. Obtusa*, *s. Incospiana*; además se encuentran otras especies tales como “grama selasa”, *ditichlis humilis*, *bromus sp.*, *tripolium amabile*, “grama dulce”, *muhlebergia liqulaxis*, *M. Peruviana*, *alchemilla pinnata*, *poa gymnantha*, *p. Annu*, *paspalum sp.*, *bromus lanatus*, *agrostis breviculmis*, *luzula racemosa*, *hipochoeris barbata*, *h. Imayeniana* y *h. Stenacephals*.

Entre las especies forestales más comunes que se observan en forma aislada o formando bosques residuales de árboles pequeños se tiene la “queuña” (*polylepis sp*), el “culli” y el “chachacomo” (*escallonia sp*) completan el cuadro vegetativo un conjunto de cactáceas, entre las que destacan aquellas de porte almohadillado como la *apuntia flocosa*, cubierta de largos palos blancos, y la *apuntia lagapus*, caracterizada por su vello amarillento.

- **Uso Actual y Potencial de la Tierra.**

Presenta áreas con pastos naturales siendo de gran potencial para el sostenimiento de una ganadería productiva. En algunas zonas a consecuencia del sobre pastoreo, la vegetación se presenta rala, abierta y de porte bajo, con invasión de especies no comestibles para el ganado.

**h) Bosque Pluvial – SUB TROPICAL (bp – S)**

- **Ubicación y Extensión.**

Se distribuye en la región latitudinal subtropical con una superficie de 55,456 Hás. Que representa el 8.60% de la provincia. Altitudinalmente se sitúa entre los 600 y 700 m.s.n.m. en la zona de Pilcopata (K'cosñipata).

- **Clima.**

La biotemperatura media anual es de 23.3 °C, el promedio de precipitación máximo total por año es de 7,162.40 mm. Y el promedio mínimo de 6,608.30 mm.

Según el diagrama de HOLDRIDGE, esta zona de vida tiene una evapotranspiración potencial que varía entre la octava (0.125) y la cuarta parte (0.25) del promedio de precipitación total por año, lo que les ubica en la provincia de humedad : SUPERHUMEDO.

- **Relieve y Suelos.**

El relieve topográfico es accidentado, con laderas sobre 70% de gradiente y la naturaleza inestable y deleznable. El escenario edáfico está conformado por suelos delgados o superficiales (listosoles), seguidos de combisoles éutricos y dístricos según el predominio o no de materiales calcáreos, así como acrisoles orticos (suelos ácidos de tonos rojo amarillo y arcillosos friables de naturaleza caolinítica).

- **Vegetación.**

La vegetación natural está constituida por árboles pequeños y delgados, donde las palmeras y los helechos arbóreos son más altos y el epifitismo es muy abundante en casi todos los árboles, revestidos tanto por heliofitas como por esciófitas, compuestos de musgo, líquenes, helechos, orquídeas y muchas especies de la familia de las bromiláceas así como plantas trepadoras, bejucos y lianas.

- **Uso Actual y Potencial de la Tierra.**

La densidad poblacional es mínima, las actividades agrícolas y pecuarias son limitadas por las condiciones climáticas y topográficas, sólo la actividad forestal es de potencial óptimo siempre y cuando su explotación sea a través de

tecnología moderna. Esta zona de vida está destinada a bosques de protección dentro de la política de conservación de los recursos naturales renovables.

**i) Bosque Pluvial – MONTANO BAJO SUBTROPICAL (bp – MBS)**

**- Ubicación y Extensión.**

Se distribuye en la franja latitudinal tropical con una superficie de 109,437 Hás. Que representa el 16.97 % de la provincia.

Geográficamente se localiza entre los 1,600 y 1,900 m.s.n.m. llegando a altitudes máximas de 2,300 a 2,600 m.s.n.m.; se localiza en el flanco oriental de los andes den el distrito de Paucartambo.

**- Clima.**

La biotemperatura media anual varía entre 12 °C y 17 °C; y el promedio de precipitación total por año oscila entre 4,000 y 8,000 mm.

Según el diagrama de HOLDRIDGE el promedio de evapotranspiración potencial total por año varía entre la octava (0.125) y la cuarta parte (0.250) del promedio de precipitación total por año, lo que la ubica en la provincia de humedad: SUPERHUMEDO.

**- Relieve y Suelos.**

La configuración es extremadamente accidentada, formada por laderas con declives que sobrepasan el 70%, el escenario edáfico esta conformado por litosoles (suelos delgados) seguidos por cambisoles éutricos i districos de predominancia calcárea, así como suelos de naturaleza ácida de tonos rojos, amarillos y arcillosos friables caoliniticas pertenecientes a los acrisoles órticos.

**- Vegetación.**

El paisaje vegetacional está constituido por bosques naturales que alcanzan alturas entre 20 y 25 metros y diámetros de 0.30 y 1.20 metros son árboles bajos y de mala conformación. El epitifismo es extremadamente marcado, revistiendo totalmente a la planta, siendo los principales los líquenes, musgos, helechos, orquídeas y especies de la familia bromilaceas. El sotobosque es muy tupido y está compuesto por abundante vegetación herbácea y arbustiva, entre las que destaca los helechos arbóreos de los géneros alsophilla, Dicksonia y Cyathea, el “carrillo” y los helechos esciofilos entre otros.

**- Uso Actual y Potencial de la Tierra.**

La actividad agrícola y pecuaria son limitadas por las condiciones climáticas y topográficas. Esta zona de vida esta considerada en su mayor parte como de protección forestal, dentro de una política integrada de conservación de los recursos naturales renovables del país.

**j) Bosque Pluvial – MONTANO SUBTROPICAL (bp – MS)**

**- Ubicación y extensión.**

Se ubica en la región latitudinal sub tropical con una superficie de 82,867 Hás., que representan el 12.85% de la provincia. Altitudinalmente se extienden desde los 2,500 hasta cercano a los 3,800 m.s.n.m que ocupa las porciones elevadas del flanco oriental en el distrito de K'cosñipata.

**- Clima.**

La biotemperatura media anual, varías entre 6 °C y 12 °C, el promedio de precipitación total por año varía entre 2,000 a 4,000 mm. Y el promedio de evapotranspiración potencial total por año es variable entre la octava (0.125) y la cuarta parte (0.25) del promedio de precipitación total por año, lo que ubica a esta zona de vida en la provincia de humedad: SUPERHUMEDO.

**- Relieve y Suelos.**

La configuración topográfica, es predominantemente abrupta, predominado las laderas con declives que sobrepasen el 75%. El escenario edáfico está constituido por suelos muy delgados y formas transicionales hacia los cambisoles, ya sean éutricos o dístricos, según la predominancia de materiales calcáreos.

**- Vegetación.**

La vegetación está compuesta por árboles ¿qué alcanzan alturas hasta de 15 metros y diámetros variables entre 0.30 y 1.00 metros con fustes defectuosos. Son muy característicos los deslizamientos de tierra por las fuertes gradiente, siendo común observar una vegetación secundaria de tipo sucesional compuestamayormente por “carrizo”, especies de la familia melastomaceas, arbolillos de los géneros polylepis, almísim, oreopanax, pedocarpus, winmannia, clusia y helechos arbóreos de los géneros cyathea, dicksonia y alsophilla.

**- Uso Actual y potencial de la Tierra.**

Debido a sus extremas limitaciones de clima y factores topográficos, no es muy favorable para el desarrollo agrícola y ganadero, por lo que están consideradas como zonas de protección dentro de una política integrada de conservación de recursos naturales.

**k) Páramo Pluvial – SUBALPINO SUBTROPICLA (pp – Saa)**

**- Ubicación y Extensión.**

Se localiza en la región latitudinal sub tropical con una superficie de 71,692 Hás. Que representa el 41.12% de la provincia. Geográficamente se extiende

en los distritos de Challabamba y K'cosñipata dentro de los 3,900 y 4,500 m.s.n.m.

- **Clima.**

La biotemperatura media anual varía entre 5.2 °C y 3.9 °C., el promedio de precipitación anual oscila entre 1,342.40 mm. Y 828.70 mm.

Según el diagrama bioclimático de HOLDRIDGE, tiene un promedio de evapotranspiración potencial total por año que varía entre la octava (0.125) y la cuarta parte (0.25) del promedio de precipitación total por año, lo que la ubica en la provincia de humedad: SUPERHUMEDO.

- **Relieve y Suelos.**

La configuración topográfica es variada, desde suave y colinada hasta quebrada. El cuadro edáfico esta conformado por suelos medianamente profundos, de textura media, de color negruzco y ácidos por lo general, así mismo, con influencia volcánica (páramo andosoles), escasa o ninguna influencia piroclástica (páramosoles) completan el escenario edáfico, los litosoles en terrenos inclinados y donde emerge la roca viva (formaciones líticas). En las áreas depresionadas húmedas, dominan los gleysoles alto andinos e histosoles (suelos orgánicos).

- **Vegetación.**

Esta conformado por el “carrizo enano” (chuquea sp) que se distribuye en espesas matas, el “chinchango” (hypericum Laricifolium) y bosquetes de pequeños árboles de los géneros polilepis, gynoxys, escallonia, buddleia, baccharis y arbustos de los géneros brachyotum, ribes, berberisy vacciniunim.

- **Uso Actual y potencial de la Tierra.**

En contraste con las otras zonas de vida alto andinas, son las que mantienen menor número de ganado debido generalmente a su inaccesibilidad y tipos de suelos.

**I) NIVAL SUBTROPICAL (NS).**

- **Ubicación y Extensión.**

Abarca la zona nival de la cordillera oriental con altitudes que sobrepasan los 5,000 m.s.n.m., se localiza en el distrito de K'cosñipata en el límite más elevado de la provincia de Quispicanchis con una superficie de 2,319 Hás. Que representa el 0.36% del total provincial.

- **Clima.**

La biotemperatura media anual generalmente se encuentra por debajo de 1.5 °C, siendo el promedio de precipitación total anual por año variable entre 500 y 1000 mm.

**PLAN DE DESARROLLO CONCERTADO DE LA PROVINCIA DE PAUCARTAMBO.**

**- Relieve y Suelos.**

La configuración topográfica es abrupta y constituida por suelos netamente líticos, peñascosos o rocosos; prácticamente no existe cubierta edáfica, salvo en áreas muy reducidas y de escaso interés.

**- Vegetación.**

Las únicas formas de vida observables son algunas algas sobre la nieve, así como minúsculos líquenes crustaceos que crecen sobre las rocas de color oscuro y que se hallan en los límites inferiores del nival cercanos a la tundra.

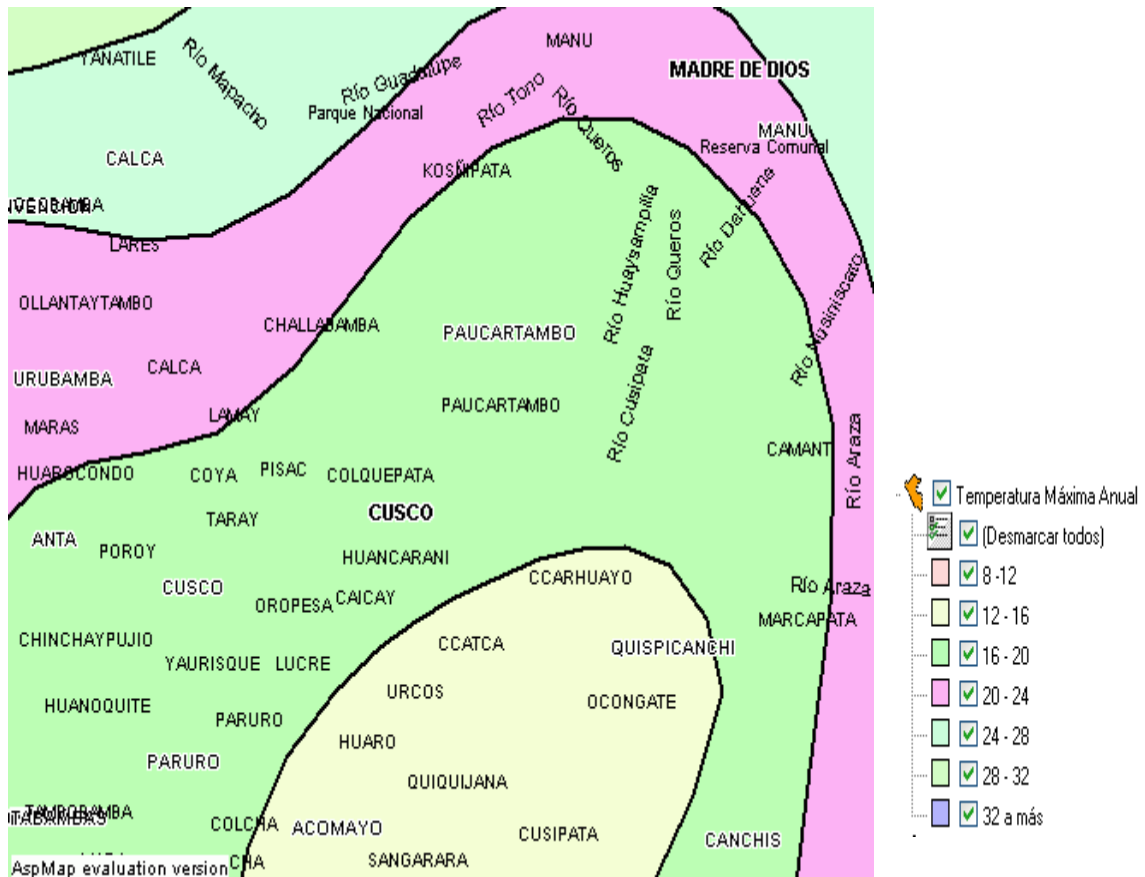
**- Uso Actual y Potencial de la Tierra.**

Las formaciones nivales tienen su importancia en la formación hidrológica de ríos y lagunas altoandinas, también pueden desarrollarse actividades turísticas (andinismo) pero actualmente no es aprovechado dicho potencial.

Estas zonas ecológicas que preconditionan las características especiales de su estructura productiva.

**Clima:**

Figura N ° 4:

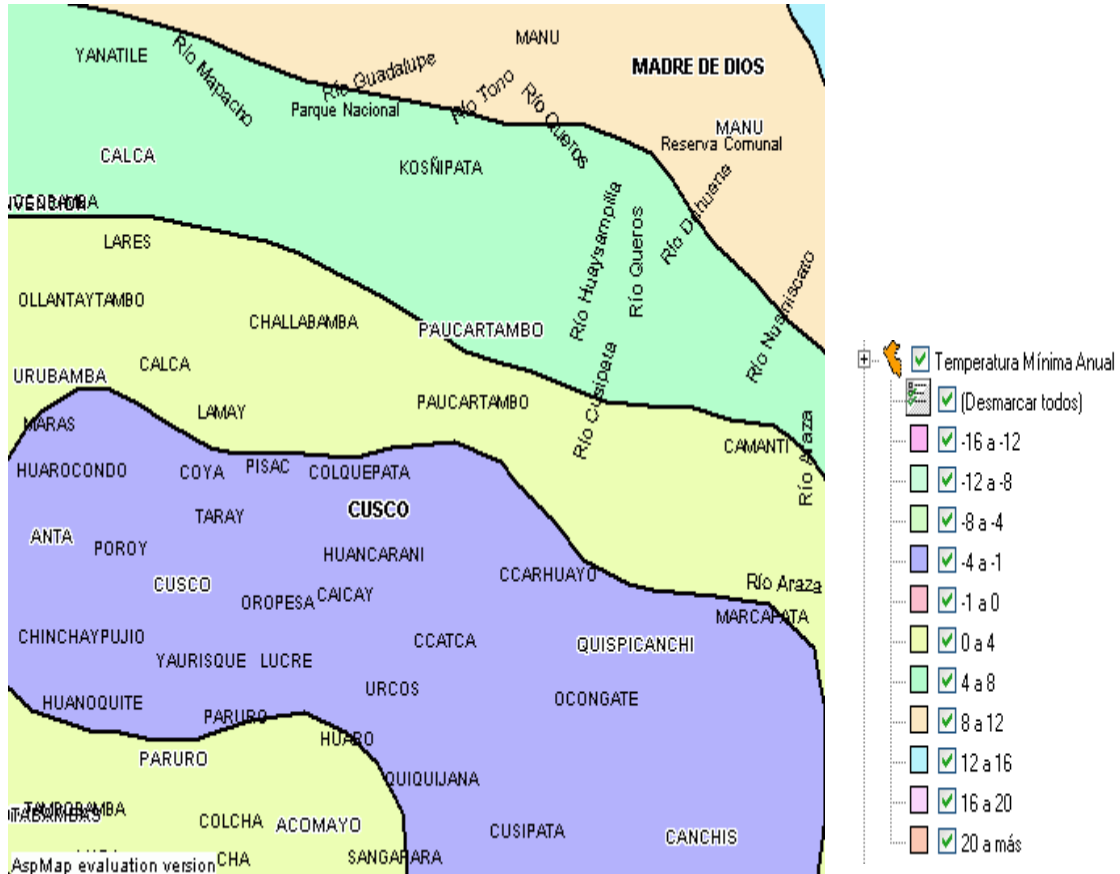


**PLAN DE DESARROLLO CONCERTADO DE LA PROVINCIA DE PAUCARTAMBO.**

Fuente: Consejo Nacional de la Descentralización 2006.

Las temperaturas máximas oscilan entre los 16 a 20 °c, entre los meses de Julio a Diciembre, en todo el ámbito provincial, y en los distritos de Challabamba y Kosñipata muestran un clima exuberante que van por encima de este promedio de 20 a 24 °c.

Figura Nº 5:



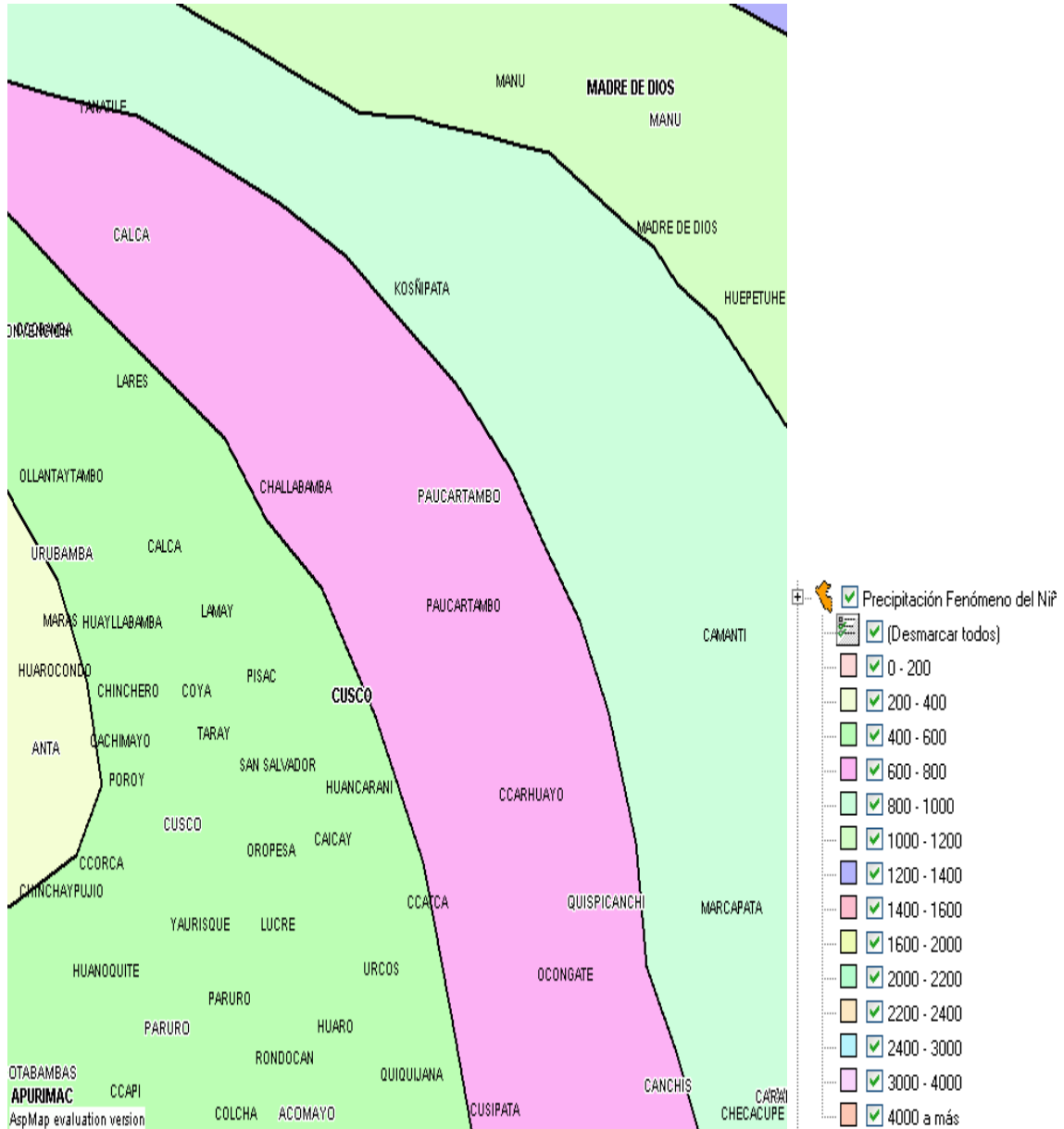
Fuente: Consejo Nacional de la Descentralización 2006.

Las temperaturas mínimas son variadas en todo el ámbito provincial, es así que en las partes de piso de valle Kosñipata y Challabamba muestran ligeras bajas en su temperatura entre los rangos de 0 a 4 °c, y las más frías se presentan en los distritos de Huancarani, Colquepata y la misma capital de provincia con temperaturas de - 4 a -1 °c , siendo los meses más crudos los de Mayo a Junio

En resumen podemos manifestar que el clima, se considera de promedio semifrío, representativo en casi toda la provincia (a excepción de la zona de selva de K'cosñipata), con una temperatura promedio anual de 12.9° centígrados, que oscila entre una media máxima mensual de 21.8°C, y una media mínima mensual de 0.4° C, y dos estaciones marcadas por la presencia de lluvias (octubre-abril) y la época seca y fría (mayo-setiembre)

**Precipitación pluvial:**

**Figura Nº 6:**



**Fuente: Consejo Nacional de la Descentralización 2006.**

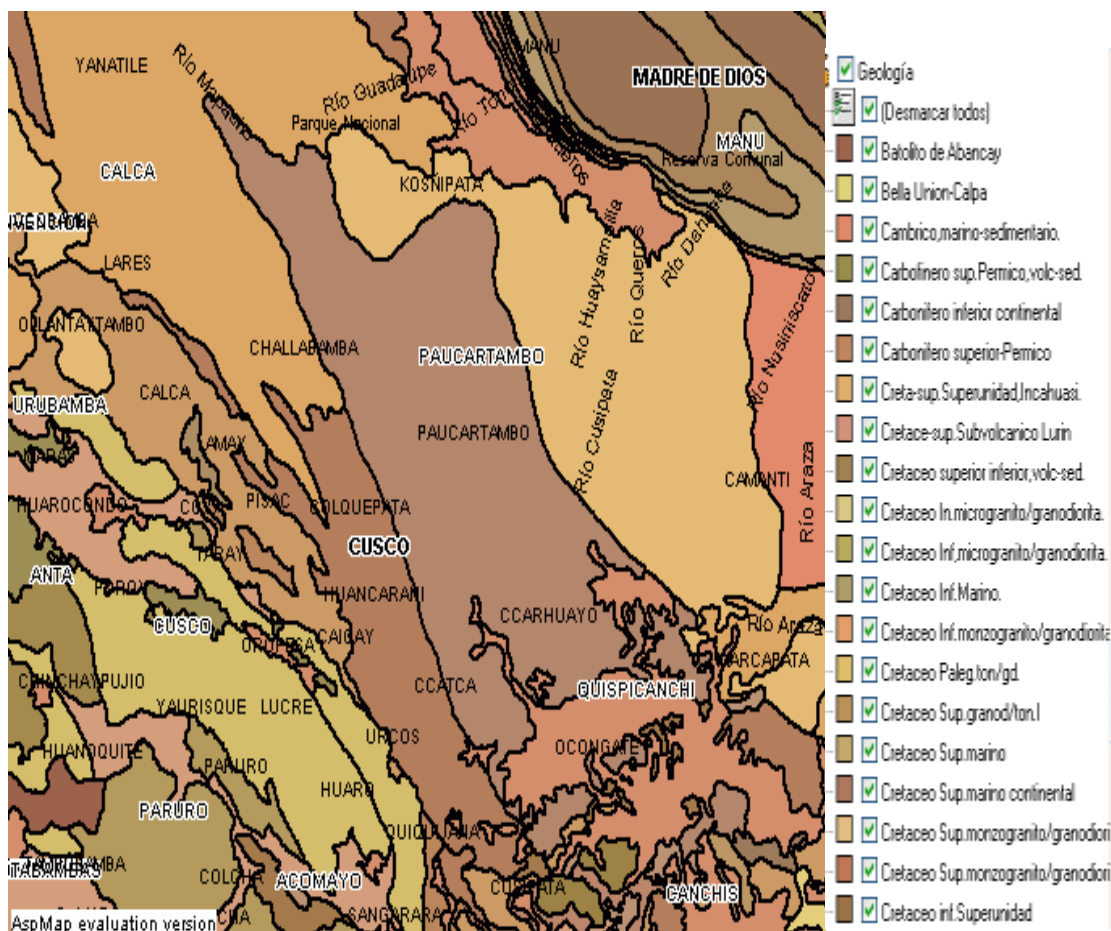
La misma ubicación geográfica de la provincia, tiene una característica seca en épocas bien marcadas, siendo su promedio de precipitación pluvial del orden de 600 a 800 mm anual, mientras que el distrito de Kosñipata muestra una intensidad de precipitación pluvial del orden de 2000 a 2200 mm.

**2.2.- Recursos Naturales**

**2.2.1.- Suelos**

**PLAN DE DESARROLLO CONCERTADO DE LA PROVINCIA DE PAUCARTAMBO.**

**Figura N°7:**



- Cretaceo inf.sup.Maino.
- Cretaceo inferior continental
- Cretaceo sup. Paleogeno,volc-sed.
- Cretaceo,granodiorita,tonalita
- Cretaceo,sup
- Cretacio sup. Paleogeno, continental.
- Cretacio superior continental.
- Citeaceo inf.Marino,Continental
- Cuaternario holoceno-continental.
- Cuaternario pleistoceno continental
- Cuaternario pleistoceno-marino.
- Cuaternario,plioceno,holoceno,volc.
- Cuerpos Subvolcanicos
- Devonico,Plutones Eohercinicos
- Devonico,maino.
- Damos
- Gabros cretaticos y paleogenos
- Gneis precambriano
- Int.Ultrabasicos y Plutones ant.
- Intrusivos Rancap
- Jurasico Inf.monzogranito/diorita,Ch.
- Jurasico inf,diorita-gabro.
- Jurasico sup.-Cretaceo inf.maino-co
- Jurasico sup.-cretaceo inf.volc-sed.
- Jurasico sup,maino
- Jurasico superior continental.
- Lagunas.
- Metased. del Paleozoico
- Neogeno
- Neogeno Cuaternario-continental.
- Neogeno Cuaternario-volcanico.
- Neogeno mioceno plioceno-marino.
- Neogeno mioceno plioceno-volc,sec
- Neogeno mioceno plioceno-volcanic
- Neogeno mioceno,volc-sedimentario
- Neogeno mioceno-continental
- Neogeno mioceno-continental.
- Neogeno mioceno-maino
- Neogeno mioceno-volcanico
- Neogeno plioceno-volc,sedimentario
- Neogeno plioceno-volcanico
- Neogeno,andesita-riolita.
- Neogeno,granodiorita-tonalita.
- Ordovicico-metasedimento
- Paleoceno continental

Fuente: Consejo Nacional de la Descentralización-2006.

El recurso suelo viene determinado por su aptitud potencial, encontrándose en el ámbito provincial tierras con baja calidad agrológica, con severas limitaciones para uso agrícola y con potencialidad moderada para pastos

Existen en la zona tierras aptas para cultivo en limpio (A), tierras aptas para pastos (P), tierras aptas para producción forestal (F) y tierras de protección (X). (Ver anexo 1).

Las tierras aptas para cultivo en limpio son de uso agrícola con limitaciones referidas a la fertilidad del suelo generalmente baja. A nivel provincial se dispone aproximadamente de 40,000 has de tierras de cultivo en limpio, de los cuales el 89% son explotadas con cultivos temporales y semipermanente. De este porcentaje la mayor superficie se encuentra en el distrito de Paucartambo.

Entre los cultivos más frecuentes se encuentran:

**Andinos:** papa, quinua, maíz, tarwi, olluco, oca, mashua, trigo, cebada, avena, haba, fréjol. Frutales: manzanos, melocotones, peros, aguaymantos y cerezos.

**Tropicales:** Arroz, caña de azúcar, cacao, café, maní, soya, fréjol, yuca, frutas, uncucha, maíz híbrido, frutales: naranja, lima, chirimoya, lúcuma, plátano, papaya, mandarina.

Las tierras aptas para pastos naturales (250,852 Has.), con limitaciones climáticas, topográficas, erosión y fertilidad baja, se ubican a una altitud de 3,500 y 4,500 m.s.n.m.

Las tierras de uso forestal tienen también severas limitaciones referidas al factor climático topográfico y edáfico. Las zonas con aptitud forestal se ubican entre los 3,100 y 4,200 m.s.n.m., que precisamente caracterizan a la provincia.

En cuanto a la existencia de bosques (207,374 Has.), estos se encuentran en un 91.3% en el distrito de K'cosñipata.

Las tierras de protección (146,554 Has.) se encuentran principalmente en los distritos de Challabamba y K'cosñipata, en el Parque Nacional del Manu. Dentro de este grupo también están consideradas las tierras que por su topografía accidentada, superficialidad de suelos y fuerte pendiente, son fácilmente erosionables. Se incluye en esta clasificación los cerros, nevados, ríos y lagunas, espacios que en conjunto representan más del 80% de la superficie total.

### **2.2.2.- Flora y Fauna.**

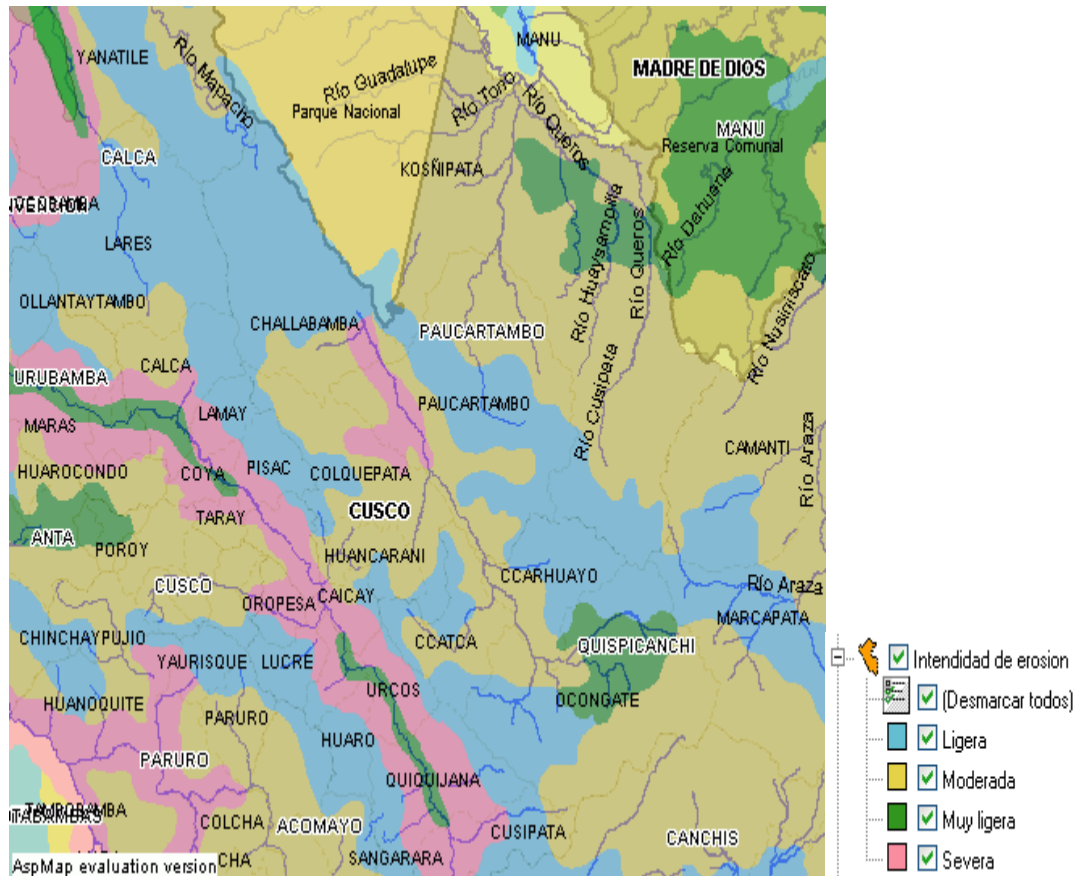
La flora se encuentra ubicada en el plano aluvial de las sub cuencas del río K'cosñipata, Qeros, Sabaluyoc, Piñi Piñi y Mapacho (zonas limítrofes con el Parque Nacional del Manu y Huaysampilla), conformado por especies como el cedro, águano, tornillo, catahua, oje, estorque y otros. Al margen de esta flora

## PLAN DE DESARROLLO CONCERTADO DE LA PROVINCIA DE PAUCARTAMBO.

existen las instaladas con plantas exóticas (eucaliptos y pinus) en zonas alto andinas y de ceja de selva.

La fauna silvestre esta conformada por cóndores, vicuñas, zorros, zorrillos, oso de anteojos, pumas, leopardos, venados, aves (gallito de las rocas), etc.

Figura N° 8:



Fuente: Consejo Nacional de la Descentralización 2006.

Huancarani y una parte de Challabamba muestran una intensidad de erosión moderada, mientras que la gran mayoría de Challabamba, Paucartambo muestran erosiones severas y una parte de la Kosñipata muestra una erosión moderada, y la otra entre severa y ligera erosión, de los recursos naturales existentes en la zona.

### 2.2.3.- Recurso Hídrico

La Provincia de Paucartambo se encuentra atravesada transversalmente por la cuenca del Mapacho y la de K'cosñipata (afluente del Alto Madre de Dios), cuyo límite aquarimum divide la parte alto andina con la de la ceja de selva. El ámbito de la cuenca del Mapacho comprende a los distritos de Paucartambo, Challabamba, Colquepata y Huancarani, a su vez esta cuenca tiene como sub cuencas, por la margen derecha: Carpapampa, Pumachaca, Illichihua, Pilco Mayo y Jesús María y, por la margen izquierda: Huattocto Mayo, Q'enqomayo, Willuca y Chacllabamba Mayo.

## **PLAN DE DESARROLLO CONCERTADO DE LA PROVINCIA DE PAUCARTAMBO.**

Por su parte la cuenca del río K'cosñipata tiene como afluentes, de sur a nor este, al río Q'eros, que nace de los nevados de Huaman Lipani, Silustari y Silcashuamán, al que se juntan las aguas de Quico Grande, Marcachea y Sabaluyoc, los que se juntan con las del río K'cosñipata que nace desde las cabeceras de la comunidad campesina de Pucará, en cuyo recorrido va recibiendo las aguas de Huaysampilla, Acjanaco y Unión, que nace de Tres cruces de oro.

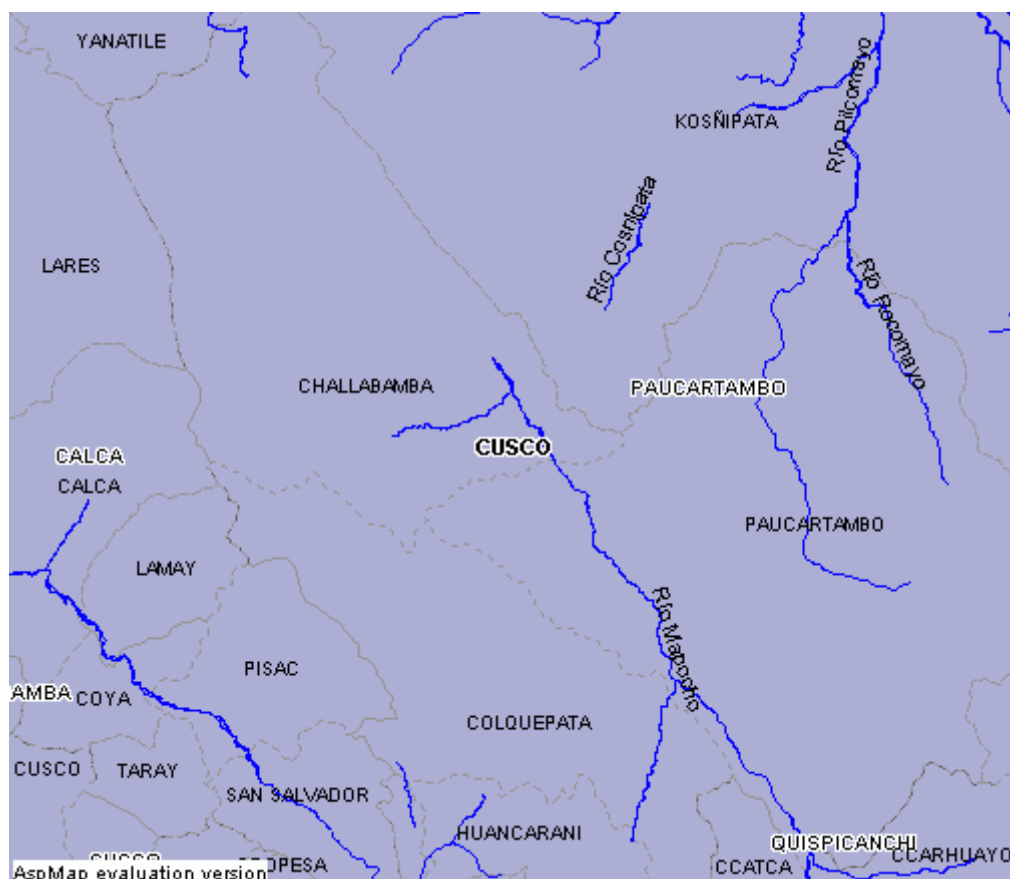
Esta cuenca, antes de conformar el río Alto Madre de Dios en Atalaya, recibe las aguas del río Tono, que nace igualmente de Tres cruces de oro y del Apu Kcañacway. Finalmente recibe como afluentes, en el límite de la margen izquierda, las aguas del río Piñi Piñi que nace desde del río Apu Pitama pasando por Callanga y, por la margen derecha, el río Carbón, desde donde nace el río Alto Madre de Dios.

Existen además lagunas que dan origen a algunos ríos, así tenemos las lagunas de Q'escay y Miscahuara, ambas situadas en el distrito de Colquepata. Las aguas de estas fuentes son las que contribuyen al caudal del río Q'enqomayo.

En el ramal de huilluca y en las cabeceras del río Sihuaypampa, pertenecientes al distrito de Paucartambo, se encuentran las lagunas de Collpa, Yayacocha y Tinteq, laguna, esta última, cuyas aguas discurren hacia el río Mapacho.

En la cordillera ultra oriental se encuentra la laguna K'ataqocha, donde se reúnen los deshielos del Huallata, y las laguna Sejanacu, Q'ellhuaqocha, P'aquina y Tres Cruces, que desaguan a los pequeños ríos que van a formar el Yanamayo y el Tambomayo.

**Figura N° 9:**



Fuente: Consejo Nacional de la Descentralización 2006.

### **2.2.5.- Recurso Hidrobiológico.**

En la provincia la hidrobiología está conformada básicamente por:

- Truchas en los ríos de la cuenca del Mapacho, y
- Pejerrey en la laguna de Q'esqay
- Boquichico, Súngaro, Doncella, Karachi y sardina en los ríos de la cuenca del K'cosñipata, y Carpa, Tilapia y Camarón en pozos cultivados.

### **2.2.6.- Recursos Turísticos.**

La provincia posee importantes recursos turísticos, desde lo cultural, arqueológico e histórico hasta los de índole natural. Entre ellos podemos citar:

#### **a. Zonas Arqueológicas**

Restos arqueológicos de Ninamarca, Tocra y Huattocto, y los petroglifos de Pusharo.

#### **b. Zonas Para el Ecoturismo**

- Parque Nacional del Manu, Caminos de herradura entre Tres

## PLAN DE DESARROLLO CONCERTADO DE LA PROVINCIA DE PAUCARTAMBO.

Cruces-Unión, Camino turístico Alto Andino (Tres Cruces-Pitama-ccori- Huayrachina- Callanga-Chimor, recursos naturales de Huaysampilla y la maravillosa salida del sol en Tres Cruces.

- Baños termales de Chimur.
- Nación nativa de los Q'eros.
- Chullpas funerarias de Ninamarca.

Figura Nº 10:



Fuente: Consejo Nacional de la Descentralización 2006.

El mapa nos muestra la importancia que tiene la provincia en cuanto a recursos turísticos, siendo esta actividad un valor agregado a nuestra naturaleza, nuestra ubicación de zona de paso al Manu, debe ser potenciada insertando nuestros atractivos dentro del corredor turístico de la provincia de Paucartambo.

### c. Festividades Culturales

La provincia de Paucartambo posee el título de provincia folklórica, por la riqueza de sus diferentes manifestaciones culturales, tales como fiestas religiosas, danzas, costumbres, creencias y mitos que tradicionalmente viene conservando.

Sus principales fiestas religiosas son:

- Virgen del Carmen de Paucartambo (16 de julio)
- Patrón Santiago de Cay Cay (29 de julio)
- Virgen de Asunción de Colquepata (15 de agosto)
- Virgen de Chanca de Challabamba (15 de setiembre)
- Virgen del Rosario de Huancarani (7 de octubre)
- Virgen de Natividad de K'osñipata (8 de diciembre)

## **2.2.7.- Aspectos Ambientales.**

Las características de su ubicación geográfica, las condiciones climáticas, de relieve y factores geológicos determinan que esta provincia sea un espacio propenso a inundaciones, derrumbes y procesos erosivos permanentes.

Existen además serias alteraciones en el medio ambiente, producto de los desequilibrios entre oferta y demanda de servicios sociales, con problemas agudos en saneamiento básico así como por la explotación indiscriminada de los recursos forestales y el uso, con fines agrícolas, de suelos de protección.

## **3.0.- POBLACIÓN.**

### **3.1.- Volumen de Población y Tasa de Crecimiento.**

En el período 1981 y 1993 la provincia tuvo una tasa de crecimiento de 1.6 % promedio anual (Fuente: Instituto Nacional de Estadística e Informática: INEI), estimándose que la misma se ha mantenido estable durante el período 1994 – 2000. A julio del 2000, según el INEI, la población estimada es de 45,666 habitantes, siendo el 51.3% varones y el 48.7% mujeres, ubicándose el 85% en el sector rural y el 15% en el área urbana.

#### **Cuadro Nº 2**

#### **POBLACIÓN TOTAL, POR ÁREA URBANA Y RURAL, SEGÚN AÑOS CENSALES**

Años	Total	Urbana	Rural	Hombres	Mujeres
Junio 1972	29,983	3,674	26,309	15,457	14,526
Julio 1981	33,383	4,587	28,796	17,088	16,295
Julio 1993*	40,696	6,095	34,601	20,881	19,815
Junio 2,000**	45,666	6,850	38,816	23,427	22,239

Fuentes:

\* INEI, Censo Nacional de Población y Vivienda 1972, 1981, 1993.

\*\* INEI, Población estimada y proyectada al 30 de junio.

Veamos la población proyectada al 2005.

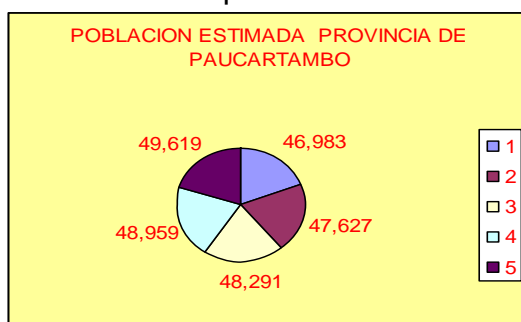
#### **Cuadro Nº 3 Proyección de la población al 2005.**

Población estimada	Años
46,983	2001
47,627	2002
48,291	2003
48,959	2004
49,619	2005
Fuente: MINSA 2005.	

Las cifras por su origen o procedencia no concuerdan con los manejados por el Instituto Nacional de Estadística, el cuadro del Ministerio de salud muestra que para el año 2005, nuestra provincia tiene una población de 49,619 habitantes, y este cuadro nos permite observar que anualmente existe un incremento

**PLAN DE DESARROLLO CONCERTADO DE LA PROVINCIA DE PAUCARTAMBO.**

población de aproximadamente 660 nuevos ciudadanos, que en porcentaje representa el 1.33 % de crecimiento poblacional.



Fuente : Ministerio de salud- 2005.

Los números de la leyenda que aparecen al lado derecho del gráfico 1,2,3,4,5, representan a los años, 2001, 2002,2003,2004,2005, respectivamente.

**Cuadro Nº 4 Población departamental y densidad poblacional.**

Provincia	Población total al año 2006.	Superficie ( Km2)	Densidad poblacional Hab/Km2.
Total	1'266,767	72,104.00	17,56
Cusco	335,947	617.00	544.00
Acomayo	36,164	948.22	38,14
Anta	67,557	1,876.12	5,34
Calca	67,786	4,414.49	15,35
Canas	46,602	2,103.76	22,16
Canchis	111,382	3,999,27	27,85
Chumbivilcas	80,988	5,371.08	15,07
Espinar	70,431	5,311.09	13,26
La convención	205,602	30,061.82	6,83
Paruro	41,270	1,984.42	6,74
<b>Paucartambo</b>	<b>50,196</b>	<b>6,115.11</b>	<b>8,20</b>
Quispicanchis	93,722	7,862.60	11,91
Urubamba.	59,120	1,439.63	41,06

Proyectado en base a último período Intercensal.\*\*=Población de Cusco no censada y estimada en la amazonía.  
FUENTE: Estadísticas de población y vivienda INEI. Cusco Junio 2003.  
Elaboración sub. Gerencia de Planeamiento GRPPAT- GRC.

### **3.2.- Densidad Poblacional.**

La densidad tiene una tendencia ligeramente creciente, pasando de 4.6 habitantes por kilómetro cuadrado en el año 1972, a 5.2 en 1981 y 7.1 en el 2000, esta densidad es muy baja, por el tamaño del distrito, siendo preocupante esta situación de densidad poblacional en la misma capital del distrito de Paucartambo.

### **3.3 Grupos de Edad.**

La provincia se caracteriza por tener una población mayoritariamente joven, donde el grupo de 0 a 14 años de edad representa el 45 % del total. Asimismo, se tiene que cerca del 55% de la población se concentra en el rango de 15 años y más.

**Cuadro Nº 4**

#### **ESTRUCTURA POBLACIONAL**

Grupos de Edad	Total	%	Hombres	Mujeres
0 a 5	8,031	19.7	4,120	3,911
6 a 11	7,114	17.5	3,649	3,465
12 a 14	3,076	7.6	1,578	1,498
15 a 19	3,722	9.1	1,909	1,813
20 a 54	15,729	38.6	8,069	7,660
55 a más	3,024	7.5	1,551	1,473

Fuente: Censo Nacional de Población y Vivienda 1993.

Nuestra población juvenil representa casi el 40 % del total siendo este un potencial poblacional muy preocupante en cuanto a demandas sociales y laborales.

### **3.4.- Población Económicamente Activa.**

Según el censo nacional de población y vivienda de 1993, la población económicamente activa (PEA), de 6 años y más, es de 13,991 personas (34.4%) de la población total, encontrándose el 98.3% en condición de ocupados y el 1.7% en calidad de desocupados; mientras que la población económicamente no activa es de 18,674 personas (45.9%). (Ver cuadro Nº 4)

**Cuadro N° 5**

**POBLACION ECONOMICAMENTE ACTIVA (6 años y más), POR GRUPOS COMPONENTES DE ACTIVIDAD**

Condición de actividad	Población	%
<b>POBLACION ECONOMICAMENTE ACTIVA</b>	<b>13,991</b>	<b>34.4</b>
Ocupada	13,756	(98.3)
Desocupada	235	(1.7)
<b>POBLACION ECONOMICAMENTE NO ACTIVA</b>	<b>18,674</b>	<b>45.9</b>
<b>PEA SEGÚN SECTOR DE ACTIVIDAD</b>		
Agropecuaria	9,849	71.6
Extracción	1,357	9.9
Transformación	430	3.1
Servicios	1,364	9.9
No especificado	756	5.5

**Fuente: Elaborado en base al Censo de Población y Vivienda, 1993.**

El 71.6% de la PEA ocupada se dedica mayormente a la actividad agropecuaria, el 9.9 a las actividades de extracción, el 3.1% a la transformación, el 9.9% a servicios y el 5.5 a labores productivas no especificadas.

Lo anterior denota el incipiente desarrollo de otras actividades ajenas a las agropecuarias y explica en gran medida la pobreza de su población y por tanto de las elevadas tasas migratorias que se exponen a continuación.

Este cuadro también nos muestra algo preocupante nos dedicamos más a actividades de comercio, servicios y las actividades extractivas, no existiendo PEA dedicado a las actividades de transformación, siendo esta actividad muy rezagada en su desarrollo.

**Cuadro Nº 6 de Población Económicamente Activa Departamento del Cusco.**

Provincia	PEA Provincial			Condición de actividad		Sector económico			
	Total absoluto	Hombres %	Mujeres %	Ocup. %	Desocup %	Extrac.%	Transf.%	Servicios %	No esp.%
Dpto Cusco	331192	68,48	31,52	94,79	5,21	45,54	9,88	30,86	13,75
Acomayo	9263	68,25	31,75	98,29	1,71	77,86	2,23	12,18	7,73
Anta	15406	81,09	18,91	94,73	5,28	67,53	4,89	14,88	12,2
Calca	17925	74,21	25,79	97,74	2,26	62,14	8,15	18,09	11,63
Canas	13877	58,97	41,03	97,9	2,1	73,94	4,82	9,34	10,9
<b>Canchas</b>	<b>28205</b>	<b>66,27</b>	<b>33,73</b>	<b>94,77</b>	<b>5,23</b>	<b>48,55</b>	<b>9,9</b>	<b>29,7</b>	<b>11,85</b>
Cusco	93079	61,8	38,2	90,69	9,31	6,57	18,38	62,58	32,47
Chumbivilcas	17486	67,38	32,62	96,88	3,12	65,74	5,52	10,15	18,59
Espinar	16913	59,73	40,27	92,93	7,07	41,6	13,21	23,81	21,37
La Convención	57531	73,12	26,88	97,02	2,98	57,15	5,53	22,61	16,72
Paruro	11529	75,7	24,3	98,91	1,09	76,8	2,22	6,81	14,17
Paucartambo	13991	75,03	24,97	98,32	1,68	80,09	3,07	9,75	7,08
Quispicanchi	22221	74	26	95,47	4,53	61,32	7,11	15,32	16,25
Urubamba	13768	77,57	22,43	95,56	4,42	58,46	6,99	22,88	11,67

Fuente: Elaboración, sub gerencia de planeamiento- GRPPAT-GR Cusco en base a resultados definitivos de Censos Nacionales 1993-INEI-Cusco.

### 3.5.- Migración.

La migración interna en el Perú se da en un contexto caracterizado por la profundización de la crisis económica. A nivel nacional el Producto Bruto Interno de los sectores agrícola y manufacturero decrecieron de manera sostenida, particularmente en el período 80-95, a la par que el proceso de terciarización de la economía continúa, con predominio de las actividades urbanas.

El impacto negativo en las áreas de expulsión, por la pérdida de población, se evidencia en el abandono del campo y de los centros poblados menores.

Para el caso particular de Paucartambo, los factores que condicionan este fenómeno son principalmente la escasez de tierras de cultivo, el predominio de las tierras de secano y la falta de titulación de tierras. Los otros factores importantes de expulsión de población lo constituyen la falta de centros superiores de estudio y la ausencia de fuentes de empleo. La migración se da tanto a nivel definitivo como temporal.

El proceso migratorio definitivo se da principalmente a las ciudades del Cusco, Arequipa o Lima, en ese orden, básicamente por razones de estudio y búsqueda de trabajo, particularmente de jóvenes que terminaron su secundaria.

La migración temporal es mínima y se da principalmente hacia la ciudad de Puno, Juliaca y La Convención (en las temporadas de cosecha de café y/o por motivos de negocio), con fines de complementar ingresos económicos familiares.

Los indicadores socio demográficos para el período 1988-1993, nos muestran un saldo migratorio de -600 habitantes, con una tasa de migración neta de -4.1

**Cuadro N° 7**

**INDICADORES SOCIO DEMOGRAFICOS**

Migración 1988-1993 (en miles)			Tasa de:		
Saldo	Inmigración	Emigración	Migración	Inmigra.	Emigra.
<b>Total - 0.6</b>	<b>1.7</b>	<b>2.3</b>	<b>-4.1</b>	<b>10.1</b>	<b>14.2</b>
Homb. - 0.3	0.9	1.2	-3.2	11.0	14.2
Mujer- 0.4	0.7	1.1	-5.0	9.1	14.1

Fuente: INEI, Migración del período 1988-1981, por departamentos y provincias

(1) Es la diferencia absoluta de los inmigrantes menos de los emigrantes del periodo.

(2) Es el balance entre la tasa de inmigración y la tasa de emigración.

Teniendo en cuenta la información proporcionada por los lugareños, contrastada con la información estadística, los lugares de procedencia de los inmigrantes de la provincia de Paucartambo son múltiples, destacando en primer lugar la provincia del Cusco, luego las provincias de Canchis , Canas y Espinar.

En cuanto a los lugares de destino de los emigrantes de la provincia, sin contar por supuesto a la ciudad de Paucartambo, se tiene en primer lugar Cusco seguidas de las ciudades de Arequipa , Puerto Maldonado y Lima, y en cuanto a provincias receptoras de mano de obra esta la provincia de Quillabamba.

También hay que destacar la importancia de las provincias del Manu, Tambopata y La Convención, lugares de colonización, teniendo en cuenta que precisamente la ciudad de Paucartambo sirve como lugar de enganche de mano de obra rural para estos lugares.

**CUADRO N° 8**

**MIGRACION NETA DEFINITIVA DURANTE EL AÑO 2000.**

Lugar de migración	Población	%
Cusco	45	50
Arequipa	20	33
Lima	25	17
Otros	15	
Total	105	100

Fuente: Elaboración propia en base a indicadores de migración e informe de pobladores.

**Cuadro Nº 9 Tasa de migración. Departamento del Cusco.**

Provincia de residencia habitual	Migración 1988-1993 ( en miles)			Tasas		
	SalDOS migratorios.	Inmigración	Emigración	Migración neta	Inmigración	Emigración
en 1988.						
Acomayo	-1,7	1,7	3,4	- 13,6	14	27,6
Anta	-1,6	3,7	5,3	-7	15,4	22,4
Calca	-1,6	3	4,6	-6,8	12,7	19,5
Canas	-2	1,4	3,4	-12,4	8,2	20,6
<b>Canchas</b>	<b>-4,9</b>	<b>6,9</b>	<b>11,8</b>	<b>-11,9</b>	<b>16,8</b>	<b>28,7</b>
Chumbivilcas	-5,2	2,3	7,5	-18,1	7,9	26
Cusco	1,3	41,9	40,6	1,1	35,6	34,5
Espinar	-3,7	3,4	7,1	-15,2	14	29,2
La convención	0,9	16,2	15,3	1,4	25,4	24
Paruro	-2,2	1,7	3,9	-15,1	11,8	26,8
Paucartambo	-0,6	1,7	2,3	-4,1	10,1	14,2
Quspichanqui	-1,5	3,9	5,4	-4,6	12,5	17,1
Urubamba.	-0,5	3,7	4,2	-2,3	18,4	20,7

Fuente: Estadísticas de Población y Vivienda INEI- 1993- Cusco.

#### **4.0- ASPECTOS ECONOMICOS**

##### **4.1.- Actividades Económicas No Agropecuarias**

En este aspecto las actividades de comercio y servicios son las que tienen alguna significación en la provincia por cuanto la actividad industrial prácticamente no existe, conforme se expone a continuación, considerando la información obtenida particularmente del Censo Económico elaborado por el INEI durante 1995.

##### **a) Comercio y Servicios**

Estas actividades no tienen mayor relevancia en la provincia, por la escasa magnitud de los flujos monetarios que moviliza (un promedio de 500 dólares por establecimiento comercial) y el mínimo porcentaje de población que ocupa (aproximadamente 9.9% de la PEA). Son aproximadamente 263 los establecimientos comerciales y de servicios que existen en la provincia, de los cuales el 85% está dedicado al comercio y el 15% restante a brindar servicios de diverso tipo.

Dentro de la actividad comercial, el 90% son tiendas que se dedican al expendio de abarrotes y bebidas alcohólicas. Estas tiendas cumplen una función de abastecimiento muy importante principalmente en los centros poblados más alejados. En lo referente a servicios, más del 60% corresponden a restaurantes ubicadas fundamentalmente en las zonas urbanas.

En la capital provincial sólo hay mercado, que si bien atiende diariamente, la presencia de compradores que progresivamente va creciendo, debido al crecimiento poblacional y las demandas existentes por estos consumidores en la ciudad. En cuanto al comercio informal esta actividad prácticamente no existe en toda la provincia, resaltando el auge de nuevos centros comerciales

como el del distrito de Huancarani con sus ferias dominicales, sus tabladas ganaderas que le dan un matiz muy especial, así mismo el distrito de Challabamba que muestra y esta en actividad el desarrollo del mercado sabatino de la punta de Chimur, congregando a comerciantes de todo el ámbito provincial.

El distrito que muestra mayor movimiento económico es el de Huancarani, que tiene establecido un mercado dominical, con tabladas ganaderas, por la cercanía a los mercados de la ciudad del Cusco, el segundo distrito con buen potencial comercial es el de Challabamba, en la punta carretera de Chimur, este espacio comercial es por la cuenca del valle de Challabamba, donde se comercian productos de pan llevar con características de productos tropicales como el café, la coca, cacao, frutas.

## **b) Industria**

La actividad industrial al interior de la provincia es demasiado incipiente, debido fundamentalmente a que no se cuenta con una buena red vial la ubicación geográfica, la distancia con respecto a los principales mercados y sobre todo por que no se genera valor agregado, con cuyos productos podríamos romper la barreras de la distancia, así como también por que no ha existido políticas para promover el desarrollo económico local, los cuales impiden el adecuado aprovechamiento de sus recursos particularmente agropecuarios.

Las pocas empresas ubicadas en este sector lo constituyen principalmente los pequeños molinos de granos para la producción de harinas integrales, ubicadas principalmente en las localidades de Paucartambo, Challabamba, Colquepata y Huancarani, empresas que por lo general no están funcionando adecuadamente por problemas en la gestión administrativa.

Pese a que los roles económico de antaño le daban características industriales muy importantes como la producción de calzados, de materiales de construcción.

La municipalidad dispone de un módulo de carpintería, que viene operando con 8 máquinas semiindustriales, en las que se fabrican muebles y mobiliarios escolares, que viene funcionando, siendo este más de carácter académico, sin que sea predominante en el desarrollo industrial en la provincia.

Existen además algunas pequeñas empresas de pilado de arroz y aserraderos de madera, particularmente en la zona de K'cosñipata que le dan valor agregado a sus productos, y estas actividades tienen la directa intervención de la municipalidad de K'cosñipata, para el procesamiento de arroz, decayendo la actividad de la empresas madereras, por las condiciones ambientales y de depredación en que fueron dejadas.

## **c) Artesanía**

## PLAN DE DESARROLLO CONCERTADO DE LA PROVINCIA DE PAUCARTAMBO.

En cuanto a este sector la actividad está constituida básicamente por unidades familiares que se dedican a la fabricación de máscaras (imaginería), tejidos, herrería, orfebrería, y carpintería de madera y metálica.

Los tejidos a mano y telares son realizados por varones y mujeres principalmente para el consumo familiar y, en pequeña escala, para el mercado. Al respecto son altamente cotizados los tejidos artísticos por sus finos y multicolores acabados, el teñido natural que le vienen dando como valor agregado y una característica que le da su sello propio, gracias a las bondades de las plantas tintoreras, entre ellos las frazadas, ponchos, llicllas y mantas, en las que las actividades de hilado, teñido y tejido se realizan de manera manual y familiar.

La comunidad que viene predominando y llevando la cadena del desarrollo artesanal es Chimur, perteneciente al distrito de Challabamba y sus comunidades aledañas, que por el piso ecológico en el que se encuentra ubicado les permite contar con plantas tintoreras, recursos humanos importantes que le han dado la prestancia y exclusividad a la zona en la producción de textiles.

### 4.2.- Actividades Agropecuarias.

La base económica, en la provincia, se sustenta fundamentalmente en la actividad agropecuaria.

#### - Producción Agrícola

La superficie total de la provincia es de 644,766 Has. de los cuales el 6.2%, lo constituyen tierras de labranza en tanto que el 93.8% restante vienen a constituir tierras no aptas para la agricultura.

**CUADRO N° 11.  
CAPACIDAD DE USO DE LA TIERRA.**

<b>Superficie.</b>	(Has.)	(Has.)
<b>Agrícola 39,986</b>	<b>6.2</b>	
Riego	2,799	7.0
Secano	37,187	93.0
<b>Superficie no Agrícola</b>	<b>604,780</b>	<b>93.8</b>
Pastos	250,852	41,5
Forestales (bosques *)	207,374	34.3
Otros (protección)	146,554	24.2
<b>TOTAL</b>	<b>644,766</b>	<b>100.0</b>

Fuente: Agencia Agraria Paucartambo

\* Del total de bosques el 91% se encuentra en el distrito de Kcosñipata, el 6% en Challabamba y el 3% en los demás distritos.

En cuanto a tierras de cultivo en uso y descanso, según información proporcionada por la Agencia Agraria de Paucartambo, en los años 1998 al 2000 la provincia a utilizado 35,676 Has.; de los cuales el 11.24% (2,799 Has.) fueron tierras de riego y el 88.76% tierras de secano. Las tierras en descanso fueron el 30 % del total de hectáreas de la superficie de cultivo (ver cuadro 9).

**Cuadro Nº 12**  
**TIERRAS DE CULTIVO EN USO Y DESCANSO**

Superficie de cultivo	Has.	%
<b>Superficie cultivada</b>	<b>24,911</b>	<b>70.0</b>
Riego	2,799	11.24
Secano	22,112	88.76
<b>Superficie en descanso</b>	<b>10,676</b>	<b>30.0</b>
<b>TOTAL</b>	<b>35,676</b>	<b>100.0</b>

Fuente: Agencia Agraria Paucartambo.

El período de descanso de las tierras es de 5-7 años en la región suny o jalca (Laymis) y de 3-4 años en las partes altas de la zona quechua

Se dedican a la actividad agropecuaria 8,194 productores agropecuarios (8,027 familias, 165 comunidades y grupos campesinos y 2 comunidades nativas), cuya producción, en un 80% aproximadamente, va dirigido al autoconsumo y sólo el 20% para la venta.

La mayor parte de los productores individuales poseen en promedio 5 parcelas y se encuentran en el rango de 0.5 a 4.9 Has.

**Cuadro Nº 13**

**NUMERO DE PRODUCTORES AGROPECUARIOS POR TAMAÑO DE LAS UNIDADES AGROPECUARIAS**

Tamaño de unidades (Has.)	Nº productores	%
Menores de 0.5	527	6.4
De 0.5 a 4.9	5,312	64.8
De 5.0 a 9.9	1,302	15.9
De 10.0 a 19.9	550	6.7
De 20.0 a 49.9	333	4.1
De 50.0 a más	170	2.1
<b>TOTALES</b>	<b>8,194</b>	<b>100.0</b>

Fuente: Elaborado en base al Censo Nacional Agropecuario de 1994.

En cuanto a cultivos los principales son: papa, maíz, haba, cebada y trigo, en ese orden. Observando el cuadro Nº 10 se puede apreciar que entre el período 1994 y el 2000, en la provincia, si bien las tierras destinadas a los cultivos de papa y maíz han descendido, los rendimientos han crecido ostensiblemente, en tanto que la cebada y el trigo si bien han crecido en cuanto a superficie los rendimientos permanecen constantes.

De otro lado se puede señalar que el rendimiento de los productos agrícolas es inferior al promedio departamental, tanto en riego como en secano. Ello se debe fundamentalmente a la deficiente tecnología que utilizan los productores de esta zona. Por otro lado los precios en chacra de estos productos son sumamente bajos y no cubren sus costos de producción.

**Cuadro N° 14**

**PRINCIPALES CULTIVOS, SUPERFICIE CON PRODUCCIÓN Y RENDIMIENTOS EN LOS AÑOS 1994 y 2000**

Cultivos	Año 1994 *		Año 2000 **	
	Superficie con producc. (Has.)	Rendimiento (Kgs./Ha.)	Superficie con producc. (Has.)	Rendimiento (Kgs./Ha.)
Papa	4,265	4,500	3,000	8,000
Maíz	2,884	1,200	2,700	1,400
Haba	936	700	2,750	800
Cebada	1,038	1,100	4,880	1,100
Trigo	355	1,300	1,200	1,400

Fuentes: \* Censo Nacional Agropecuario 1994 y

\*\*Agencia Agraria Paucartambo 2000.

Al respecto cabe aclarar que los datos referidos a los rendimientos elevados de la papa y el maíz del año 2000 fueron proporcionados por la Agencia Agraria de Paucartambo y están referidos en consecuencia a los productores que vienen recibiendo asistencia técnica por parte de este sector, no siendo representativo en consecuencia de los rendimientos promedios en la provincia.

Lo anterior debería llevarnos a colegir que el nivel de ingresos del campesino se habría incrementado, lo que no es así, debido fundamentalmente a la diferencia sustancial entre precios vigentes en chacra y lo que cuesta producir los mismos, conforme podemos apreciar en el cuadro 11, obtenidos de la Agencia Agraria de Paucartambo y los costos de producción calculados por FONCODES para la zona.

**Cuadro N° 15**

**PRECIO EN CHACRA Y COSTOS DE PRODUCCIÓN, POR KILOGRAMO, A DICIEMBRE DEL 2000**

Productos	Precio en chacra *	Costo de Produccion**
Papa	0.30	0.38
Maíz	1.30	1.29
Haba	0.80	0.93
Cebada	0.60	0.99
Trigo	0.80	1.08

Fuentes:

\* Agencia Agraria de Paucartambo

\*\* FONCODES, costos establecidos para proyectos de irrigación

En cuanto al uso de principales insumos agrícolas, según el último censo agropecuario (1994), del total de unidades agropecuarias, calculadas en 8,261 unidades (considerando sólo a las unidades agropecuarias con superficie agrícola y pastos cultivados) sólo el 15% no usa estos insumos en tanto que el 85% de unidades restantes sí lo usan.

Con referencia a los cultivos permanente, ubicados fundamentalmente en la zona de K'cosñipata, de un total de 642 hectáreas registradas durante el Censo de 1994, el 50% aproximadamente están destinados al café, seguido de coca, cacao y achiote.

Debemos manifestar que las municipalidades en su nuevo rol vienen ejecutando proyectos de riego, que le viene dando una mayor incorporación de esta tecnología a las comunidades campesinas, y que viene mejorando los niveles de producción, en esta misma perspectiva proyectos del gobierno central como FONCODES, también vienen sumando esfuerzos para incorporar este nueva tecnología productiva.

#### **- Producción Pecuaria**

La actividad ganadera no es representativa en la zona y se desenvuelve mayormente a base de pastos naturales. El capital pecuario está constituido principalmente por las especies: ovinos (49.5%) y vacunos (15%), siendo el resto ganado porcino y aves de postura.

El manejo técnico de las crianzas lo realizan los propios criadores, generalmente a campo abierto, sin el empleo de ninguna tecnología, por cuanto la Agencia Agraria de la zona no cuenta con personal profesional para el apoyo técnico correspondiente.

Sin embargo, pese a ello, es posible observar, según el cuadro siguiente, un crecimiento sustancial en casi todas las especies, producto fundamentalmente del apoyo brindado por instituciones no gubernamentales y la implementación de fondos rotatorios por parte del ministerio de agricultura, para la adquisición de semovientes y la instalación de pasturas, particularmente desde el año 1994.

**Cuadro N° 16**

#### **TENENCIA DE GANADO**

ESPECIE	1994*	2,001 **
Vacunos	22,358	29,352
Ovinos	78,427	82,823
Porcinos	16,159	25,662
Caprinos	s.i.	7,630
Alpacas	s.i.	2,755
Llamas	s.i.	6,560
Equinos	s.i.	2,265
Aves	9,458	34,870

Fuentes:

\* Censo Nacional Agropecuario

\*\* Agencia Agraria Paucartambo, enero del 2001.

s.i : sin información

Nota.- No incluye el distrito de K'cosñipata por falta de información.

Esta actividad también se beneficia con las bondades de la tecnología del riego, y les va permitiendo a los productores a tener pastos mejorados e incrementar la oferta de alimentación para sus animales.

### **4.3.- Comercialización.**

#### **a) De productos Agrícolas**

En general los productos agrícolas de consumo directo, antes de llegar a la mesa del consumidor, pasan por una cadena de comerciantes.

En el caso del flujo de comercialización de productos agrícolas, del total de la cantidad ofertada entre un 10 y 20%, aproximadamente, se vende en la misma comunidad, al por mayor y al por menor.

Generalmente estas transacciones se realizan con los intermediarios que compran en chacra la producción que el comunero desea vender.

La mayor producción, 65% aproximadamente en el caso de la papa, producto representativo en la provincia, es llevada principalmente a los mercados feriales de Huancarani y Colquepata (ver gráfico 1). En este caso los productores llevan, ellos mismos, sus productos a las ferias, generalmente a lomo de acémilas. A estos mercados los comerciantes van mayormente en camiones, ofertando a la vez una variedad de productos de origen urbano.

Para los productores vender en estos mercados feriales representa también la posibilidad de comprar los productos de primera necesidad que requieren para su alimentación.

#### **b) De Productos Pecuarios**

El 95% del ganado en la zona se comercializa en pie, destinándose sólo el 5% al autoabastecimiento familiar y local. En la zona no se cuenta con camales ni mataderos que le permitan al productor beneficiar su ganado para su venta directa como carcasa.

El comunero vende generalmente su ganado a los rescatistas o intermediarios que lo visitan en su chacra, quienes lo conducen generalmente a la ciudad de Combapata y de esta a Arequipa y en menor proporción a las ciudades de Espinar o Cusco, para venderlos a los comerciantes ganaderos de dichas localidades.

En ocasiones cuando el comunero lleva directamente su animal a las ferias o tabladas (Cusco, Tinta, Combapata), la transacción lo realiza de manera directa con el comerciante.

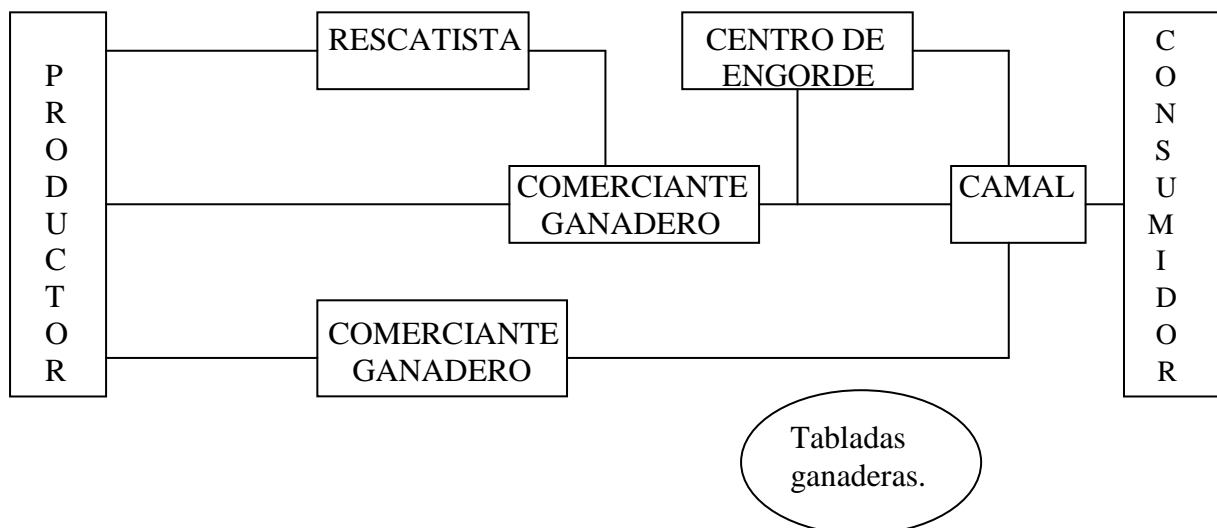
Los comerciantes que compran el ganado de los rescatistas, lo conducen generalmente a los camales de Arequipa (y eventualmente al Cusco), para su

venta en carcasa. En ocasiones lo llevan previamente a los centros de engorde para mejorar la calidad del animal, pero no es lo frecuente. Ver gráfico 2:

Esta característica de comercialización, se viene rompiendo gracias el emprendimiento de los productores de Huancarani, el apoyo de la Municipalidad y del corredor Puno Cusco, que vienen emprendiendo las tablas ganaderas, espacios de negociación que rompen a los intermediarios, y viene trayéndoles beneficios a los compradores como a los vendedores.

**Gráfico No.1**

**FLUJO DE COMERCIALIZACION DEL GANADO VACUNO**



**4.4.- Ingresos y tipología de productores**

En la provincia existen tres tipos de productores, de acuerdo al nivel tecnológico que emplean en sus cultivos y crianzas: uso de mano de obra, uso de productos agroquímicos y maquinaria agrícola y orientación de la producción, ellos son:

**Tipo 1**

Los agricultores de este estrato utilizan mano de obra familiar y recíproca, el uso de agroquímicos está orientado básicamente al cultivo de papa; su sistema de labranza se da a través del arado de palo traccionado por bueyes.

## **PLAN DE DESARROLLO CONCERTADO DE LA PROVINCIA DE PAUCARTAMBO.**

En la división del trabajo familiar, la mujer participa fuertemente en las labores agrícolas, principalmente en la siembra y el riego, sin descuidar sus labores hogareñas y el cuidado de su ganado.

El promedio de tenencia de tierras es de 0.5 Has. por familia.

Las familias de este tipo, con la finalidad de complementar sus ingresos económicos ofertan su fuerza de trabajo a cambio de un salario, bajo la responsabilidad del jefe de familia. Gran parte de su producción lo destinan para el consumo familiar, sin embargo algunos productos, en pequeña escala, lo destinan al mercado, conforme es el caso particular de la papa y el maíz. Este grupo de agricultores están tipificados como agricultores de subsistencia.

### **Tipo 2**

En este tipo el promedio de tierra es de 1.5 Has. por familia. En su sistema de producción utilizan mano de obra propia y recíproca. El uso de insumos agroquímicos es similar al tipo 1, pero en cantidades relativamente superiores.

El sistema de labranza mayormente es el tradicional, arado con palo a tracción de bueyes, sin embargo para el caso del cultivo de la papa de siembra temprana, generalmente utilizan el tractor, sobre todo para el barbecho del terreno.

En este estrato las mujeres también participan directamente en las actividades agrícolas, sin embargo alguno, por dedicarse a otras actividades como el comercio, contratan mano de obra asalariada.

La producción es mayormente para consumo familiar, sin embargo la papa "mahuay" y el maíz son para el mercado. El varón generalmente oferta su fuerza de trabajo en menor proporción que el del tipo 1. A estos agricultores se les tipifica como agricultores intermedios de economía casi estable.

### **Tipo 3**

Son familias que se dedican con exclusividad a la agricultura y su producción está orientada principalmente al mercado. El uso de insumos químicos es generalizado. En cuanto a la adecuada dosificación y oportunidad de estos insumos es mucho más aceptable en comparación con los otros tipos.

Dentro de este estrato existen propietarios de origen mestizo y campesino, ex hacendados y ex feudatarios. Por lo tanto la explotación es relativamente diferenciada. Los primeros a veces ejercen cargos de autoridad y algunos son profesionales, en cambio los del segundo caso son los que asumen cargos en las organizaciones comunales.

Las familias de origen mestizo, en su mayoría, contratan mano de obra asalariada, inclusive para las labores domésticas, por lo que las esposas se dedican íntegramente a la administración de otras actividades como el comercio (tiendas de abarrotes, restaurantes, etc.). En cambio las familias de origen campesino realizan sus actividades agrícolas con apoyo de su familia, contratan además jornales asalariados. A este tipo de productores se le ha tipificado como agricultores excedentarios o de economía de mercado.

Cuadro N° 17

**NIVELES DE INGRESO POR TIPO DE PRODUCTORES**  
(En nuevos soles)

DETALLE	TIPO 1	TIPO 2	TIPO 3
. Producción agrícola	1,240	3,000	10,000
. Producción pecuaria	200	350	800
. Producción artesanal	50	50	100
. Otros	50	100	300
- Comercio	80	100	400
- Servicios	100	200	00
<b>TOTAL INGR. FAMILIAR</b>	<b>1,620</b>	<b>3,800</b>	<b>11,600</b>

Fuente: Elaboración propia en base a encuestas a productores

## **5.0.- ASPECTOS SOCIALES**

### **5.1.- Educación.**

La provincia tiene 170 Instituciones educativas, correspondiendo 7 de ellos a Instituciones de educación secundaria, 125 Instituciones Educativas primarias y 32 Instituciones Educativas iniciales. Además cuenta con 3 Instituciones de educación de adultos y 1 Institución educativa Ocupacional. Existe también un Instituto Superior Pedagógico ubicado en el distrito de Challabamba de reciente creación.

Son 330 profesores, que atienden a un total de 10,164 estudiantes, en todos los niveles y modalidades. En cuanto a la especialización de los docentes, el 45% aproximadamente no posee título pedagógico.

**Cuadro Nº 18**

**CENTROS EDUCATIVOS Y NÚMERO DE PROFESORES**

Nivel o modalidad	Nº De Centros	Nº de Profesores	
Educación inicial	32	41	....
Educación primaria	125	222	
Primaria adultos	2	7	
Educación secundaria	7	48	
Secundaria adultos	1	3	
Centro Educativo Ocupacional	3	9	
<b>TOTAL</b>	<b>170</b>	<b>330</b>	
<b>POBLACION ESCOLAR ATENDIDA</b>		<b>10,164</b>	

**Fuente: Unidad de Servicios Educativos de Paucartambo, 1997.**

Al año 2004, estas son las cifras.

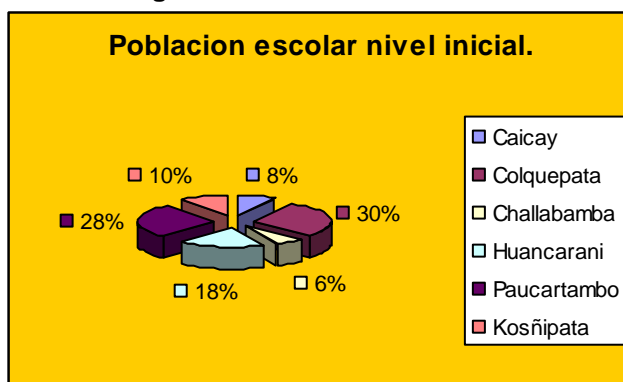
**5.2.- Nivel inicial:**

**Cuadro Nº 19: Población provincial escolar nivel inicial.**

Distritos	Total	Varones	Mujeres	Docentes	Nº I.E
Caicay	104	52	52	4	3
Colquepata	373	191	182	13	12
Challabamba	83	33	50	3	3
Huancarani	232	124	108	8	7
Paucartambo	365	188	177	12	8
Kosñipata	135	75	60	4	2
<b>Total</b>	<b>1292</b>	<b>663</b>	<b>629</b>	<b>44</b>	<b>35</b>

Fuente: MINEDU-2004

✓ **Representación grafica:**



A nivel provincial se atiende con este servicio educativo mediante 35 Instituciones educativas a más de 1,292 niños, Las Instituciones Educativas que más atienden corresponden al distrito de Colquepata con 12 Instituciones educativas y atienden a más de 373 niños.

**5.3.- Nivel primario: menores**

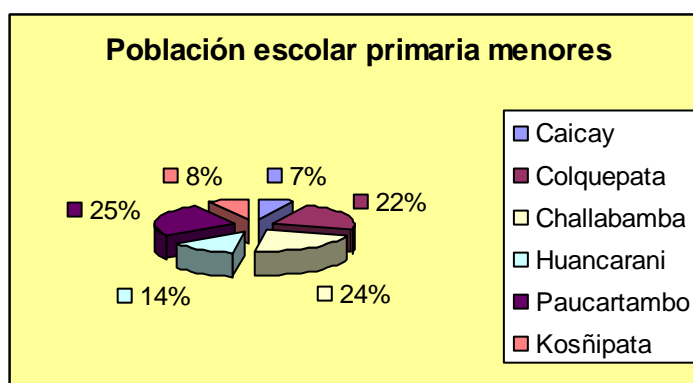
**PLAN DE DESARROLLO CONCERTADO DE LA PROVINCIA DE PAUCARTAMBO.**

**Cuadro N° 20: Población provincial escolar nivel primario menores.**

Distritos	Total	Varones	Mujeres	Docentes	N° I.E
Caicay	732	356	376	23	8
Colquepata	2316	1102	1214	67	27
Challabamba	2520	1290	1230	66	32
Huancarani	1439	721	718	45	15
Paucartambo	2706	1420	1286	80	34
Kosñipata	898	471	427	29	10
<b>Total</b>	<b>10611</b>	<b>5360</b>	<b>5251</b>	<b>310</b>	<b>126</b>

Fuente: MINEDU-2004

✓ **Representación grafica:**



Para el nivel primario menores también se oferta este servicio, atendiendo a más de 10,611 alumnos mediante 126 Instituciones Educativas, los cuales están distribuidos en los 6 distritos, el distrito con mayor cantidad de alumnos es el distrito de Paucartambo que atiende al 25 % de la población escolar.

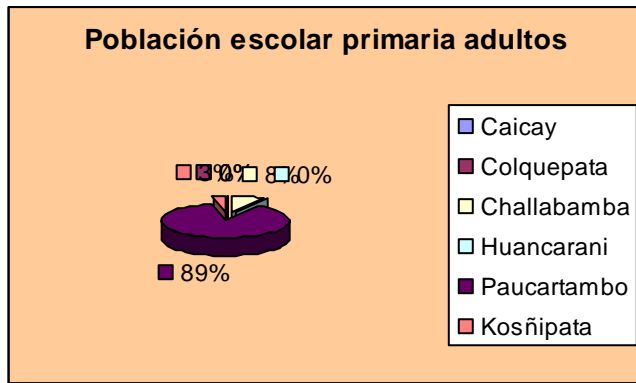
**5.4.- Nivel primario: mayores**

**Cuadro N° 21: Población provincial escolar nivel primario mayores.**

Distritos	Total	Varones	Mujeres	Docentes	N° I.E
Caicay					
Colquepata					
Challabamba	28	15	13	1	1
Huancarani					
Paucartambo	294	168	126	9	2
Kosñipata	11	8	3	1	1
<b>Total</b>	<b>333</b>	<b>191</b>	<b>142</b>	<b>11</b>	<b>4</b>

Fuente: MINEDU-2004

✓ **Representación grafica:**



Esta modalidad de servicio educativo primario para mayores, se atiende a más de 333 alumnos, mediante 4 Instituciones Educativas, este servicio educativo, solo se brinda en algunos distritos, Challabamba, Paucartambo, Kosñipata respectivamente.

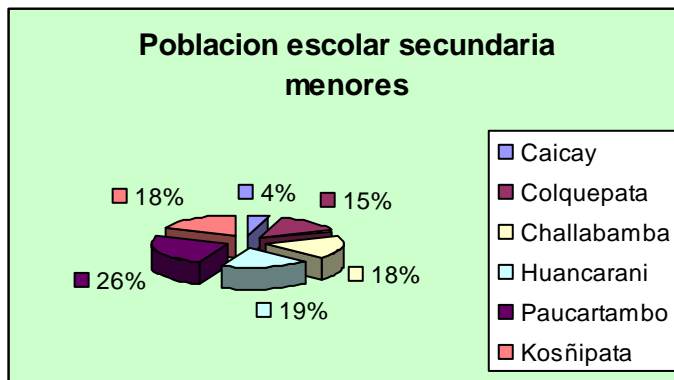
**5.5.- Nivel secundario: menores.**

**Cuadro Nº 22: Población provincial escolar nivel secundario menores.**

Distritos	Total	Varones	Mujeres	Docentes	Nº I.E
Caicay	94	58	36	9	2
Colquepata	316	233	83	17	2
Challabamba	374	230	144	19	2
Huancarani	401	253	148	17	2
Paucartambo	549	305	244	26	2
Kosñipata	381	208	173	22	2
<b>Total</b>	<b>2115</b>	<b>1287</b>	<b>828</b>	<b>110</b>	<b>12</b>

Fuente: MINEDU-2004

✓ **Representación grafica:**



Para educación secundaria de menores, la provincia mediante la UGEL, presta el servicio a más de 2115 alumnos , mediante 12 Instituciones Educativas, el distrito de Paucartambo es el que más atiende a más del 26 % de la población escolar es decir a más de 294 alumnos.

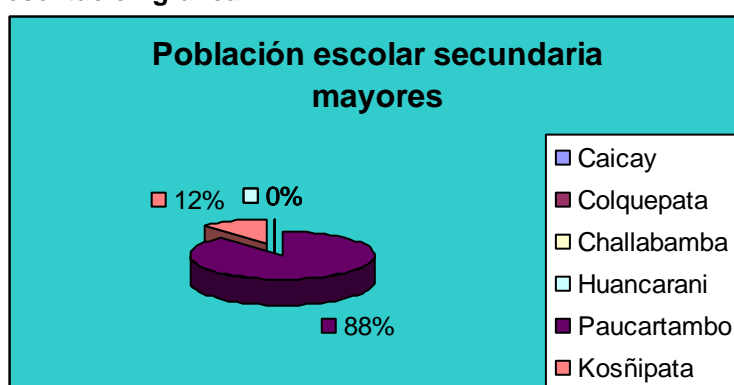
### 5.6.- Nivel secundario: adultos.

Cuadro Nº 23: Población provincial escolar nivel secundario adultos.

Districtos	Total	Varones	Mujeres	Docentes	Nº I.E
Caicay					
Colquepata					
Challabamba					
Huancarani					
Paucartambo	283	206	77	10	2
Kosñipata	37	22	15	2	1
Total	320	228	92	12	3

Fuente: MINEDU-2004

✓ Representación grafica:



Esta modalidad se atiende solo en algunos distritos, en Paucartambo, Kosñipata a 300 alumnos mediante 3 Instituciones Educativas.

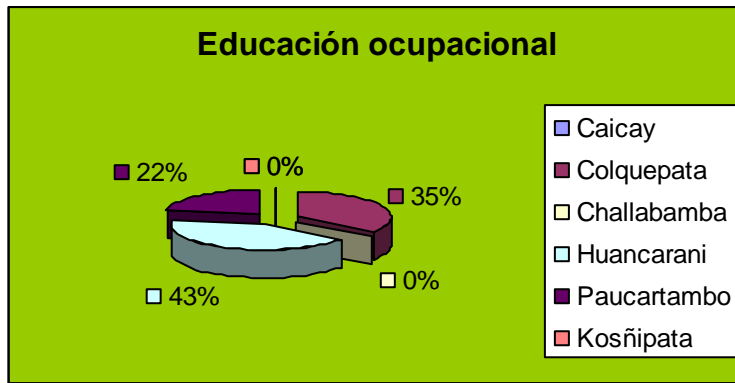
### 5.7.- Modalidad ocupacional:

Cuadro Nº 24: Población provincial modalidad ocupacional.

Districtos	Total	Varones	Mujeres	Docentes	Nº I.E
Caicay					
Colquepata	49	23	26	1	1
Challabamba					
Huancarani	60	6	54	2	1
Paucartambo	31	25	6	3	2
Kosñipata					
Total	140	54	86	6	4

Fuente: MINEDU-2004

✓ Representación grafica:



Esta modalidad se da generalmente para adultos, esta orientado a generar capacidades útiles para su diario vivir, es de resaltar que están formándose en el ámbito provincial más de 140 alumnos.

### 5.8.- Educación superior:

Cuadro Nº 25: Población provincial nivel superior.

Distritos	Total	Docentes	Nº I.E
Caicay			
Colquepata			
Challabamba	175	9	1
Huancarani			
Paucartambo			
Kosñipata			
Total	175	9	1

Fuente: MINEDU-2004

✓ Representación grafica:



La provincia cuenta con un Instituto Superior Pedagógico, que alberga a 175 alumnos, en esta institución educativa laboran más de 9 docentes.

En general todos los centros poblados tienen una escuela pública, de los cuales la mayoría es atendida por un solo profesor, con infraestructuras deterioradas, inconclusas en su construcción con algunas limitaciones pedagógicamente.

El servicio es Estatal. Sólo existen dos centros educativos primarios particulares en toda la provincia.

En cuanto al equipamiento de estos locales se observa que sólo 40% se encuentran en condiciones aceptables de funcionalidad, contando con servicios de agua y servicios higiénicos mientras que el resto carece de alguno de estos servicios y/o se encuentran en mal estado de conservación.

- **Alfabetismo**

Usando los indicadores del Censo de Población y vivienda de 1993, el 42.2% de la población, de 5 años y más (34,064 personas), no sabe leer y escribir. El mayor porcentaje se registra en el área rural, particularmente en las mujeres, 62.7%. Ver cuadro siguiente:

**Cuadro Nº 26**

**CONDICION DE ALFABETISMO**

	Nº de personas	%
<b>Sabe leer y escribir</b>		
<b>Total</b>	<b>19,682</b>	<b>57.8</b>
- Hombres	12,127	61.6
- Mujeres	7,555	38.4
<b>No sabe leer y escribir</b>		
<b>Total</b>	<b>14,382</b>	<b>42.2</b>
- Hombres	5,371	37.3
- Mujeres	9,011	62.7
Total general	34,064	100.0

**Fuente: Elaborado en base al Censo de población y de 1993.**

Por otro lado, el 34.1% de la población, de 5 años y más, no tiene ningún nivel de educación, en tanto que sólo el 0.8% tiene estudios de educación superior completa. El mayor porcentaje, 48.5%, lo representan personas que tienen estudios de primaria, conforme se muestra en el cuadro siguiente:

**Cuadro Nº 27**

**POBLACIÓN DE 5 AÑOS Y MÁS POR NIVEL DE EDUCACIÓN ALCANZADO**

Nivel educativo	Nº de personas	%
- Ningún nivel	11,618	34.1
- Inicial	1,163	3.4
- Primaria	16,538	48.5
- Secundaria	2,770	8.2
- Superior incompleta	340	1.0
- Superior completa	286	0.8
- No especificado	1,349	4.0
<b>Total</b>	<b>34,064</b>	<b>100.0</b>

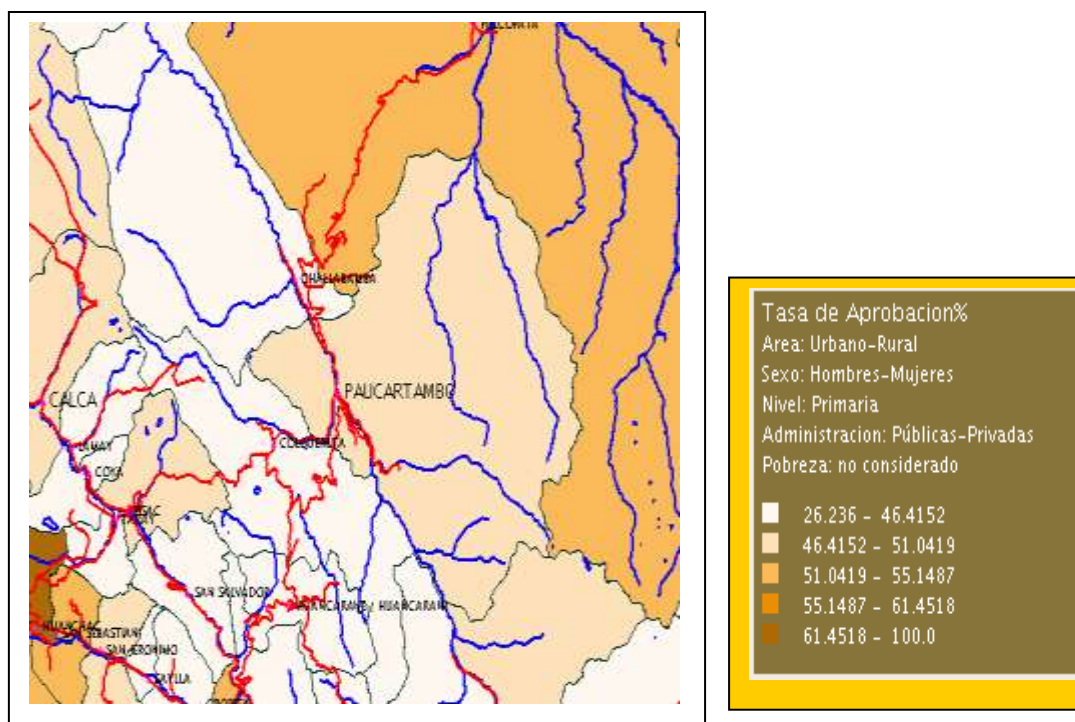
Fuente: Elaborado en base al Censo de Población de 1993.

**5.9.- Indicadores de Eficiencia Educativa:**

**5.9.1.-Tasa de aprobación:**

**5.9.1.1 Nivel primario:**

Figura Nº 11:



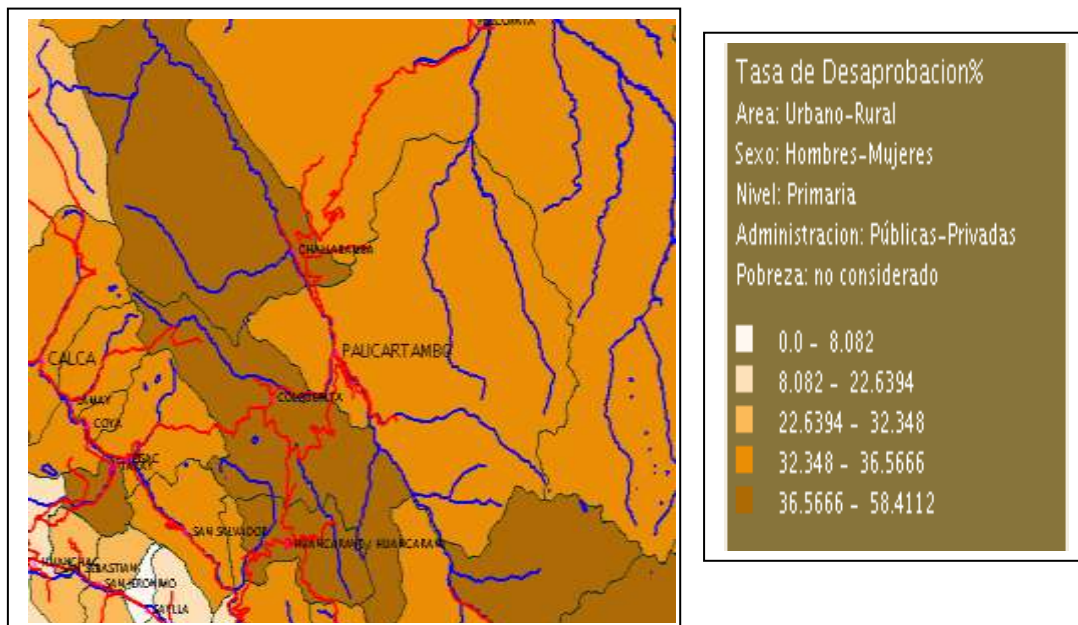
Las tasas de aprobación para la educación provincial, muestran las instituciones educativas del distrito de Paucartambo tasas que oscilan entre 46 al 51%, vale decir que de cada 100 alumnos entre 46 a 50 alumnos aprueban, las instituciones educativas de los distritos de Challabamba, Kosñipata,

muestran mejores tasas, de cada 100 alumnos aprueban en más de 51 a 55 alumnos, y las instituciones educativas con menos tasas de aprobación están ubicados en los distritos de Huancarani, Cay Cay , Colquepata que de cada 100 alumnos entre 26 a 46 alumnos aprueban, estas tasas son tanto para las instituciones educativas ubicadas en el área rural y urbana.

### **5.9.2.- Tasa de desaprobación.**

#### **5.9.2.1.- Nivel Primario:**

Figura Nº 12:

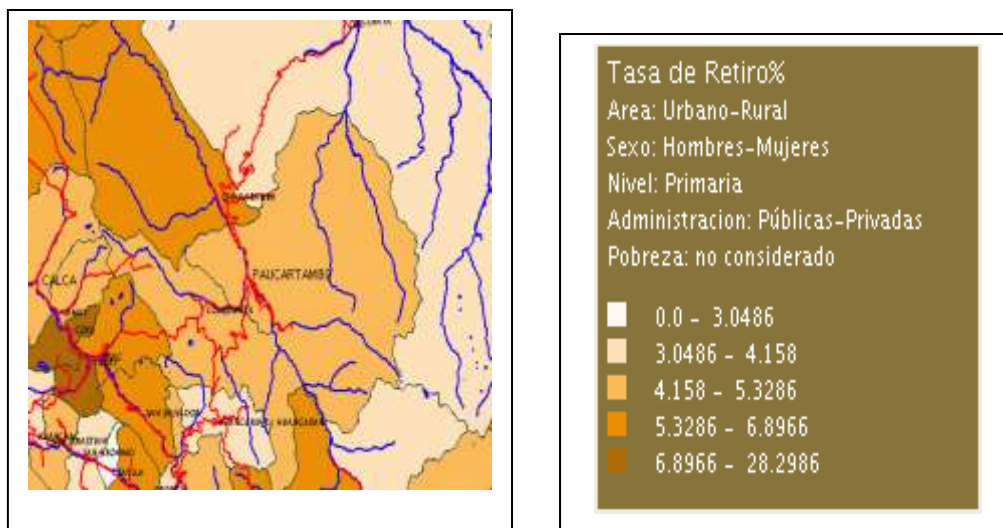


En cuanto a las tasas de desaprobación el mapa nos muestra que las instituciones educativas con menos tasas son de los distritos de Paucartambo, Challabamba, Kosñipata, de cada 100 alumnos desapruedian entre 32 alumnos, por otro lado las instituciones educativas con altas tasas de desaprobación lo muestran los distritos de Colquepata; Cay Cay, Huancarani, de cada 100 alumnos superan entre los 36 a 58 alumnos.

### **5.9.3.- Tasa de retiro:**

#### **5.9.3.1.- Nivel primario.**

Figura Nº 13:

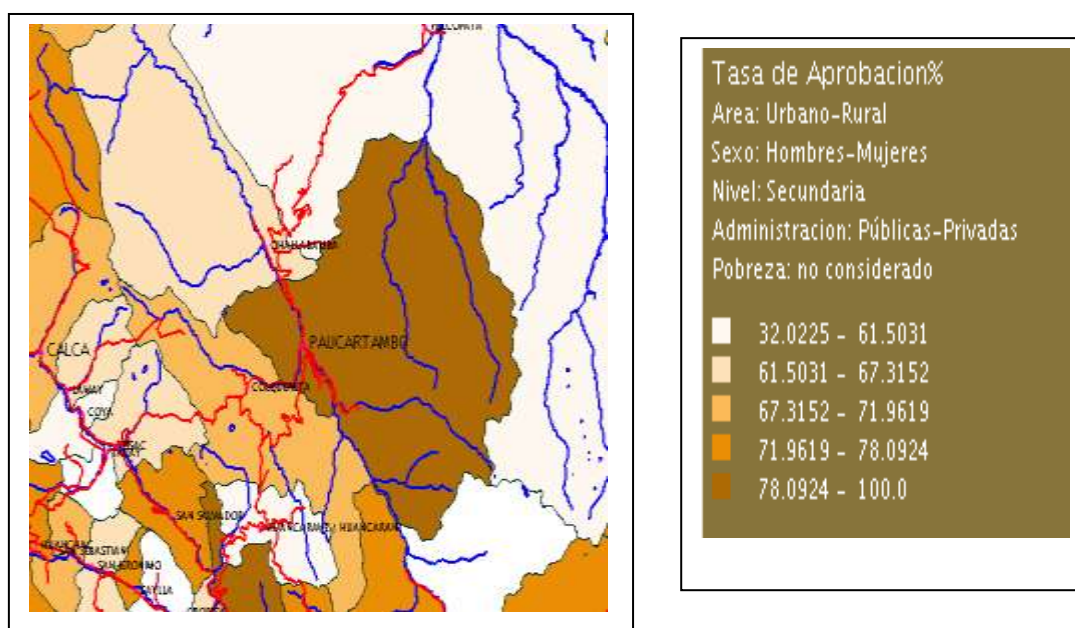


Las tasas de retiro nos muestran que las instituciones educativas con mejores condiciones, son las instituciones educativas del distrito de Huancarani, Challabamba, Kosñipata de cada 100 entre 3 a 4 alumnos se retiran, las instituciones educativas de los distritos de Paucartambo, Colquepata muestran que de cada 100 alumnos se retiran entre 4 a 5 alumnos, y las instituciones educativas del nivel primario del distrito de Cay Cay entre 5 a 6 alumnos se retiran de cada 100 alumnos.

#### 5.9.4.- Tasa de aprobación:

##### 5.9.4.1.- Nivel secundaria.

Figura Nº 14:



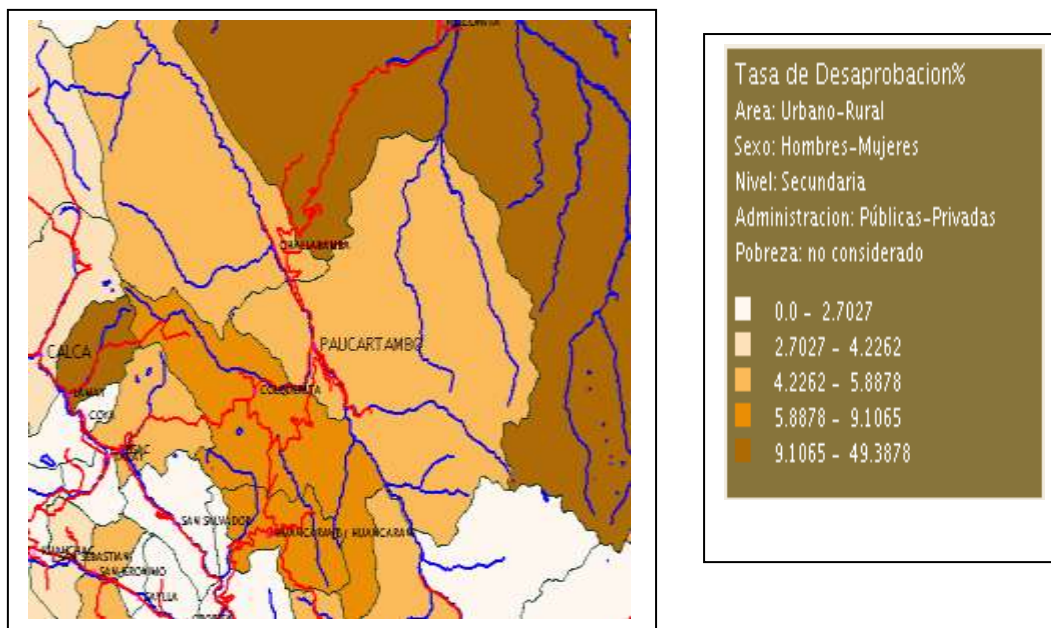
Las instituciones educativas de los distritos de Paucartambo muestran tasas entre 78 a 100%, vale decir que de 100 alumnos llegan a aprobar entre 78 a

100 alumnos, por otro lado las instituciones educativas del distrito de Challabamba muestra que de cada 100 alumnos 61 a 67 alumnos llegan a aprobar, las instituciones educativas del distrito de Colquepata aprueban entre 67 a 71 alumnos de cada 100 alumnos, las instituciones educativas del distrito de Cay Cay muestran tasas que van entre 71 % a 78 %, y por ultimo las instituciones educativas del distrito de Kosñipata muestra tasas de aprobación para el nivel secundario que van entre el 61% al 67 %.

### **5.9.5.- Tasa de desaprobación:**

#### **5.9. 5.1.- Nivel secundaria.**

Figura Nº 15:

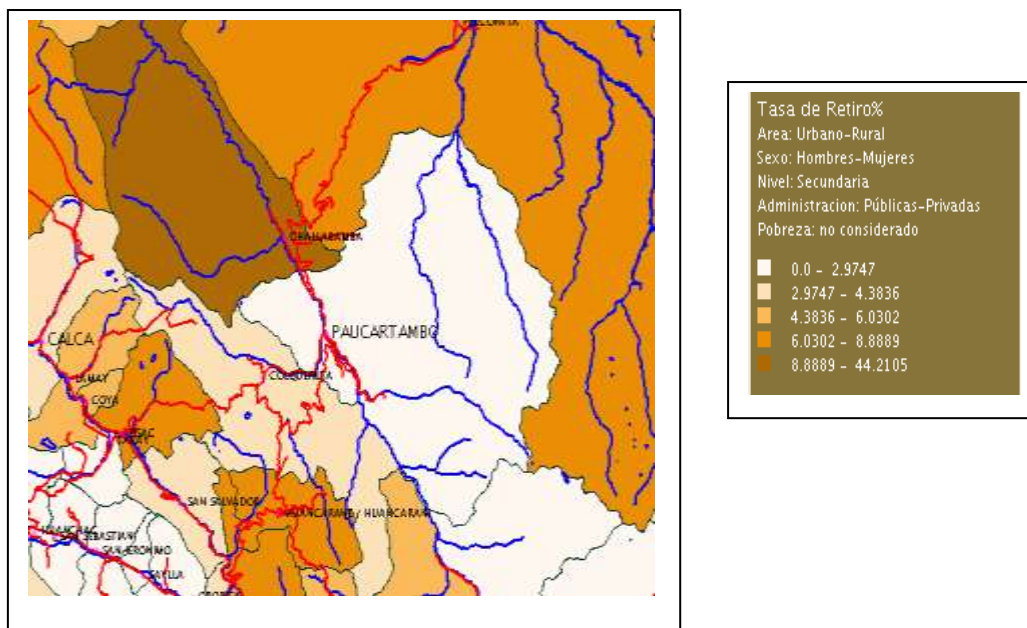


Las instituciones educativas de los distritos de Paucartambo, Challabamba, Cay Cay muestran que de cada 100 alumnos entre 4 a 5 alumnos desaprueban, por otro lado las instituciones educativas de los distritos de Huancarani, Colquepata muestran que de cada 100 alumnos desaprueban entre 5 a 9 alumnos, por otro lado las instituciones educativas del distrito de Kosñipata muestran que de cada 100 alumnos 9 a 49 alumnos desaprueban.

### **5.9.6.- Tasa de retiro:**

#### **5. 9.6.1.- Nivel secundaria.**

Figura Nº 16:



Los indicadores de tasas de retiro, indican cuantos niños se retiran del nivel secundario, las instituciones educativas del distrito de Paucartambo muestran que de cada 100 alumnos solo entre 0 a 3 alumnos se retiran, las instituciones educativas de los distritos de Colquepata; Huancarani tienen tasas que van desde el 2 % a 4,38 %, las instituciones educativas del distrito de Cay Cay tienen tasas que van entre 4,38% a 6,03 %; las instituciones educativas del distrito de Challabamba muestran tasas que van desde 8,88 al 44,21 %, siendo estas altas y por ultimo las instituciones educativas del distrito de Kosñipata muestran tasas que van desde 6 % al 8 % .

### **5.10.- Salud**

En la provincia existen sólo 3 Centros de salud: en Paucartambo, Huancarani y Pilcopata, y 8 Postas Sanitarias: en Challabamba, CayCay, Patria, Pichigua, Inca Paucar, Colquepata, Viscochoni y Mollamarca, que son atendidos por técnicos en enfermería. No existe hospital.

El Instituto Peruano de Seguridad Social ESSALUD atiende sólo al personal asegurado, particularmente de la administración pública. La población acude, para sus atenciones especiales de salud y cuando la gravedad lo amerita a los hospitales de la ciudad del Cusco. El carácter del servicio es fundamentalmente asistencial (no preventivo promocional) y basado exclusivamente en la medicina convencional.

Uno de los indicadores que expresa la calidad de vida de un pueblo es la tasa de mortalidad infantil (TMI), porque los niños menores de un año son muy sensibles a las necesidades básicas insatisfechas. Paucartambo tiene una alta tasa de mortalidad infantil (90 por mil), por encima del promedio nacional (56 por mil), hecho que se refleja en una esperanza de vida al nacer muy baja, de aproximadamente 57 años en el área urbana y de 51 años en el área rural.

## PLAN DE DESARROLLO CONCERTADO DE LA PROVINCIA DE PAUCARTAMBO.

En cuanto a desnutrición, el porcentaje de niños con desnutrición aguda y crónica bordea el 66% del total, muy por encima del promedio nacional, calculado en 11%.

En general los indicadores de salud en el distrito son preocupantes y dramáticas, las enfermedades más frecuentes son las correspondientes a las infecto contagiosas, catalogadas a la vez como de origen social tales como las gastroenteritis, tifoidea, disentería, parasitosis y tuberculosis pulmonar, consecuencia de las deficientes condiciones de saneamiento y salubridad y de la escasa capacidad económica de la población que limita la ingesta de calorías, proteínas y vitaminas en su alimentación diaria (información obtenida en el Centro de salud).

En la provincia, entre las diez primeras morbimortalidades se puede citar:

- Enfermedades del aparato respiratorio con fuerte incidencia en niños y ancianos.
- Síntomas de estados morbosos mal definidos (cefalea) con incidencia mayor en niños.
- Enfermedades del aparato respiratorio con incidencia en ancianos.
- Afecciones durante el período peri natal con incidencia en niños menores de un año.
- Enfermedades del aparato respiratorio, con incidencia en jóvenes mayores de 20 años.
- Tuberculosis, con incidencia en mayores de 5 años de edad.
- Enfermedades del aparato genito urinario con incidencia en mayores de 40 años.
- Disentería y gastroenteritis, con incidencia en niños mayores de 4 años.

### Cuadro N° 28

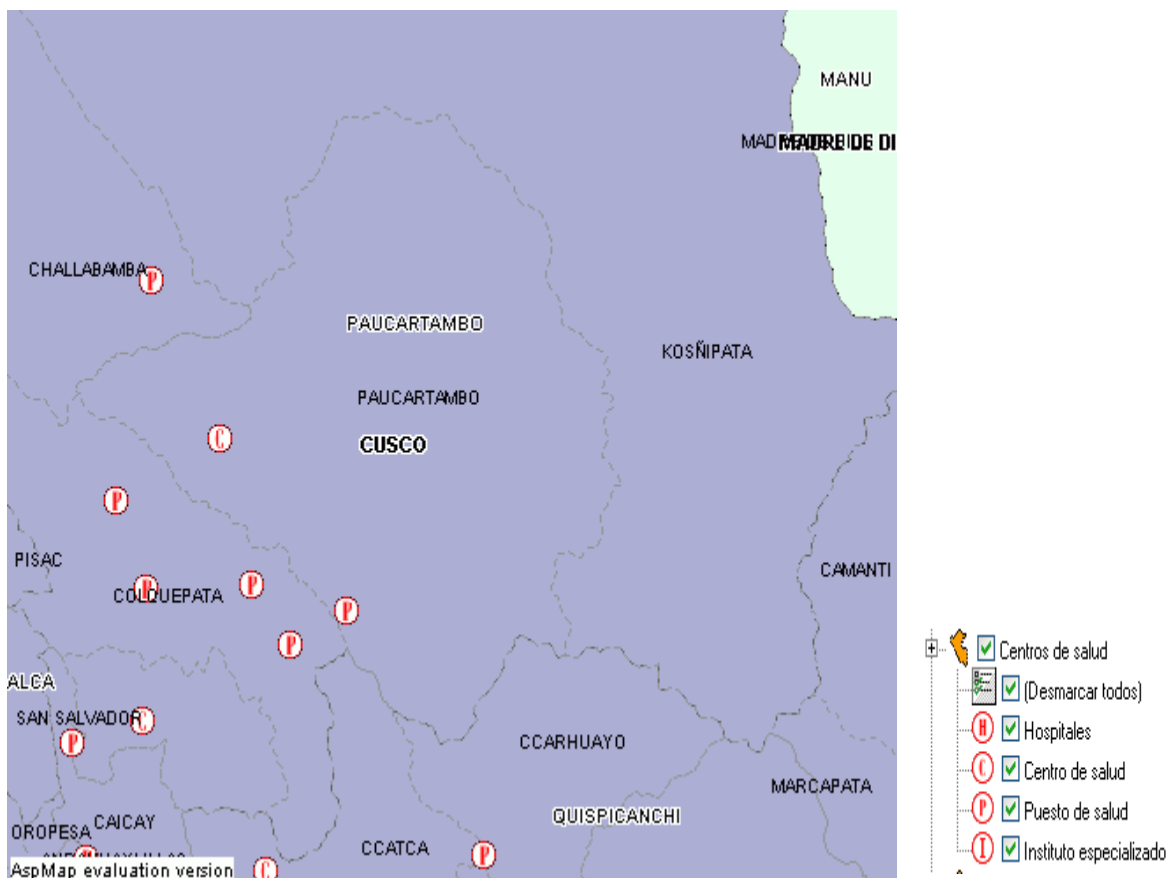
#### INDICADORES DE SALUD

Indicadores	Provincia	Perú
Tasa de natalidad	30 por mil	
Tasa de mortalidad general	9.7 por mil	
Tasa de mortalidad infantil	104.3 por mil	58.3 por mil
Tasa de mortalidad materna	5.4 por mil	2.8 por mil
Desnutrición crónica infantil	66 por ciento	11 por ciento

Fuente: INEI y Región de Salud-Cusco.

La desnutrición infantil provoca el retardo en el crecimiento y rendimiento intelectual, además de la muerte posterior. Según censo realizado en 1995, por el sector salud y PNUD, por efecto de la desnutrición, el número de niños con retardo de talla era de 1,013 de un total de 1,532 niños censados, es decir poco más del 66% de niños afectados en su talla normal.

**Figura N° 17:**



## **6.0.- Vivienda y Servicios Básicos.**

En la provincia existen un total de 9566 viviendas particulares, la mayor parte de ellas con pésimas condiciones de habitabilidad, como observaremos a continuación:

### **- Equipamiento de servicios básicos: agua potable y alcantarillado**

Sólo el 26.5% de las viviendas, en el área urbana, cuentan con servicio de agua, por red pública o pilón de uso público, en tanto que un alto porcentaje de viviendas (74 %) todavía no cuentan con el servicio de desagüe y por tanto de servicios higiénicos, disponiendo sólo de letrinas privadas. En el caso del área rural, donde están asentadas las comunidades campesinas, la totalidad de viviendas no cuentan con estos servicios ocasionando los consiguientes problemas de insalubridad, por la eliminación de excretas en espacios abiertos.

### **- Alumbrado Eléctrico**

Este es un servicio que sólo poseen el 11.8% de las viviendas del área urbana, en cambio las viviendas ubicadas en área rural el 90% no disponen de este servicio.

**Cuadro N° 29**

**NÚMERO DE VIVIENDAS Y DISPOSICIÓN DE SERVICIOS**

Servicios	N° viviendas	%
Abastecimiento de agua		
- Red pública	828	8.7
- Pílon de uso público	1700	17.8
- Pozo	820	8.6
- Río, acequia, manantial	5541	57.9
Servicio higiénico conectado a:		
- Red pública	428	4.5
- Pozo negro o ciego	1295	13.5
- Sobre acequia o canal	265	2.8
Sin servicio higiénico	7085	74.0
Disponibilidad de alumbrado público		
- Sí dispone	1129	11.8
- No dispone	7944	83.0

Fuente: Censo Nacional de Población y Vivienda, 1993.

Del cuadro anterior es posible deducir entonces las necesidades básicas, particularmente en infraestructura, que confronta la población de la provincia de Paucartambo, considerando los siguientes indicadores: sólo el 29.8% posee servicio de agua potable, el 5.3% dispone de alcantarillado, el 13.9 tiene alumbrado eléctrico, el 21.2 dispone de servicios higiénicos y sólo el 7.2% recibe el servicio de limpieza pública.

**Cuadro N° 30**

**NECESIDADES BASICAS**

Servicios	% de población Atendida	N° Personas
Agua para consumo humano	29.8	12,640
Alcantarillado	5.3	2,140
Luz eléctrica	13.9	5,645
Servicios higiénicos	21.2	8,615
Eliminación de basura	7.2	2,933

Fuente: Elaborado en base al Censo de Población y Vivienda de 1993.

**7.0.- Pobreza**

La pobreza constituye un fenómeno social que está asociada al grado de bienestar alcanzado por una sociedad determinada.

## **PLAN DE DESARROLLO CONCERTADO DE LA PROVINCIA DE PAUCARTAMBO.**

En términos operacionales, según definición del Instituto Nacional de estadística e Informática, “la pobreza puede definirse como una condición de privación de acceder a una canasta de bienes y servicios básicos con los cuales se pueda vivir adecuadamente en términos de los estándares prevalecientes de necesidades y satisfactores, determinados por una sociedad de acuerdo a su nivel de desarrollo”.

En síntesis la pobreza se manifiesta como una situación de sub consumo, desnutrición, inadecuadas condiciones habitacionales, bajos niveles educativos, precaria inserción en el mercado laboral, insuficiencia de ingresos.

Paucartambo atraviesa, en la actualidad, por un alto grado de deterioro de sus condiciones de vida. Los sectores sociales más vulnerables y en situación de alto riesgo son los niños en situación de abandono y riesgo y las mujeres en situación de pobreza y marginación.

Es además uno de las provincias pobres del país (35 lugar, de 188 provincias del país), así lo demuestra el ranking sobre necesidades básicas insatisfechas elaborado por el INEI en 1994.

Según este ranking el 9.7% de los hogares existentes en la provincia tiene alguna necesidad básica insatisfecha (NBI), al desagregarlo por área rural y urbana el porcentaje se eleva para la primera y cae en el caso del área urbana. En cualquiera de los casos sin embargo se encuentra por encima del promedio nacional (93.7% en áreas rurales y 74.3% en áreas urbanas).

A continuación presentamos los indicadores de pobreza de la provincia de Paucartambo considerando los siguientes aspectos:

- a) Viviendas inadecuadas por sus materiales
- b) Hacinamiento crítico por habitación
- c) Falta de servicios para la eliminación de excretas
- d) Inasistencia a escuelas primarias de los menores, y
- e) La capacidad económica del hogar que asocia el nivel educativo del jefe del hogar con las tasas de dependencia económica.

**Cuadro N° 31**

**HOGARES CON NECESIDADES BÁSICAS INSATISFECHAS,  
POR  
TIPO DE INDICADOR, SEGÚN ÁREA DE RESIDENCIA (%), 1993**

(Ranking en función al % de hogares con NBI)

	Total	En viviendas con características físicas inadecuadas	En viviendas con hacinamiento	En viviendas sin desagüe
<b>Perú</b>	<b>53.9</b>	<b>14.2</b>	<b>17.8</b>	<b>37.8</b>
- Área urbana	39.2	10.7	13.3	21.2
- Área rural	88.2	22.5	28.4	76.6
<b>Paucartambo</b>	<b>90.7</b>	<b>22.8</b>	<b>24.3</b>	<b>81.0</b>
- Área urbana	74.3	6.7	22.6	65.3
- Área rural	93.7	25.8	24.6	83.8

Fuente: INEI, mapa de necesidades básicas insatisfechas de los hogares, 1994.

Tiene además el 43.5 de hogares con al menos una NBI mientras que el promedio nacional es de 30.6%. En todos los casos se encuentra por encima de los promedios nacionales.

**Cuadro N° 32**

**HOGARES POR NÚMERO DE NECESIDADES BÁSICAS  
INSATISFECHAS, SEGÚN ÁREA DE RESIDENCIA, 1993  
(Ranking en función al % de hogares con NBI)**

	Total	Con una Necesidad	Con dos necesidades	Con tres necesidades	Con cuatro o cinco necesidades
<b>Perú</b>	<b>53.9</b>	<b>30.6</b>	<b>15.4</b>	<b>5.9</b>	<b>1.9</b>
- Área urbana	39.2	26.0	9.9	2.8	0.6
- Área rural	88.2	41.5	28.4	13.3	5.0
<b>Paucartambo</b>	<b>90.7</b>	<b>43.5</b>	<b>28.6</b>	<b>13.9</b>	<b>4.7</b>
- Área urbana	74.3	47.3	18.6	7.4	1.1
- Área rural	93.7	42.8	30.5	15.0	5.4

Fuente: Ibid.

Su tasa de crecimiento global, durante el período comprendido entre 1981 y 1993 es de 1.6%, mientras que a nivel nacional es de 2.0. Su porcentaje de crecimiento rural de 85%.en tanto que la población menor de 5 años es de 44.8%, superior al promedio nacional que alcanza sólo el 37%.

El tercio de su población son madres de 30 a 49 años de edad con 4 o más hijos, siendo madres solteras el 9%.

**PLAN DE DESARROLLO CONCERTADO DE LA PROVINCIA DE PAUCARTAMBO.**

La tasa de mortalidad infantil es de 104.3 por mil superior al 58.3 a nivel del país. El porcentaje de niños con desnutrición crónica es de 66.1%, en tanto que a nivel nacional es de 48.3%

**Cuadro N° 33**

**INDICADORES DEMOGRAFICOS Y DE SALUD.**

Espacio	Población	Tasa de crecimiento. 1981-1993	% de crecimiento rural.	% de población menor de 5 años	% de mujeres de 30 a 49 años con 4 a más hijos.	% de mujeres solteras de 15 a 49 años que son madres.	Tasa de mortalidad infantil.	% de niños de primero de primaria con desnutrición crónica.
Perú	22'639,443	2.0	29.9	37.0	21.7	13.5	58.3	48.3
Paucartambo	42,088	1.6	85.0	44.8	32.2	9.0	104.3	66.1

**Fuente. Ibid.**

Los indicadores de vivienda y del hogar nos señalan que el 53.8 % de viviendas en la provincia no disponen de agua, desagüe, ni alumbrado eléctrico; el 88. 2% tienen sus viviendas con piso de tierra en tanto que el 34.5% solo dispone de un cuarto como vivienda.

CUADRO N° 34.

INDICADORES DE VIVIENDA Y DEL HOGAR EN (%).

Ubicación.	Sin agua Desagüe Alumbrado eléctrico.	Sin agua Desagüe Red o pozo.	Sin agua de red o pozo.	Sin alumbrado eléctrico.	% de hogares sin artefactos electrodomésticos.	Con piso de tierra.	Con un cuarto.	% de mujeres jefas de hogar.	% de jefes de hogar analfabetos.
Perú	18.8	21.3	29.5	42.9	21.5	47.8	22.0	23.3	13.7
Paucartambo	53.8	55.2	63.0	87.3	27.0	88.2	34.5	15.6	38.3

Fuente: Ibid.

En cuanto a educación, la tasa de analfabetismo de la población de 15 años y más alcanza a 45.1%, cuatro veces más que el porcentaje nacional, de los cuales el 61.6% son mujeres. De otro lado el 73.4% de la población de 15 años y más solo tienen primaria.

CUADRO N° 35.

INDICADORES DE EDUCACION (EN %).

Tasa de analfabetismo.

Ubicación	De la población de 15 años y +.	De las mujeres de 15 años y +.	% de la población de 15 años y más con primaria incompleta.	Promedio de años de estudios aprobados de la población de 15 y más años.	% de niños que no asisten a la escuela.		% de niños de 9 a 15 años con atraso escolar.
					6-12	13 a 17.	
Perú	12.8	18.3	28.1	7.7	12.8	29.0	11.9
Paucartambo	45.1	61.6	73.4	2.9	25.2	49.7	36.6

Fuente: Ibid.

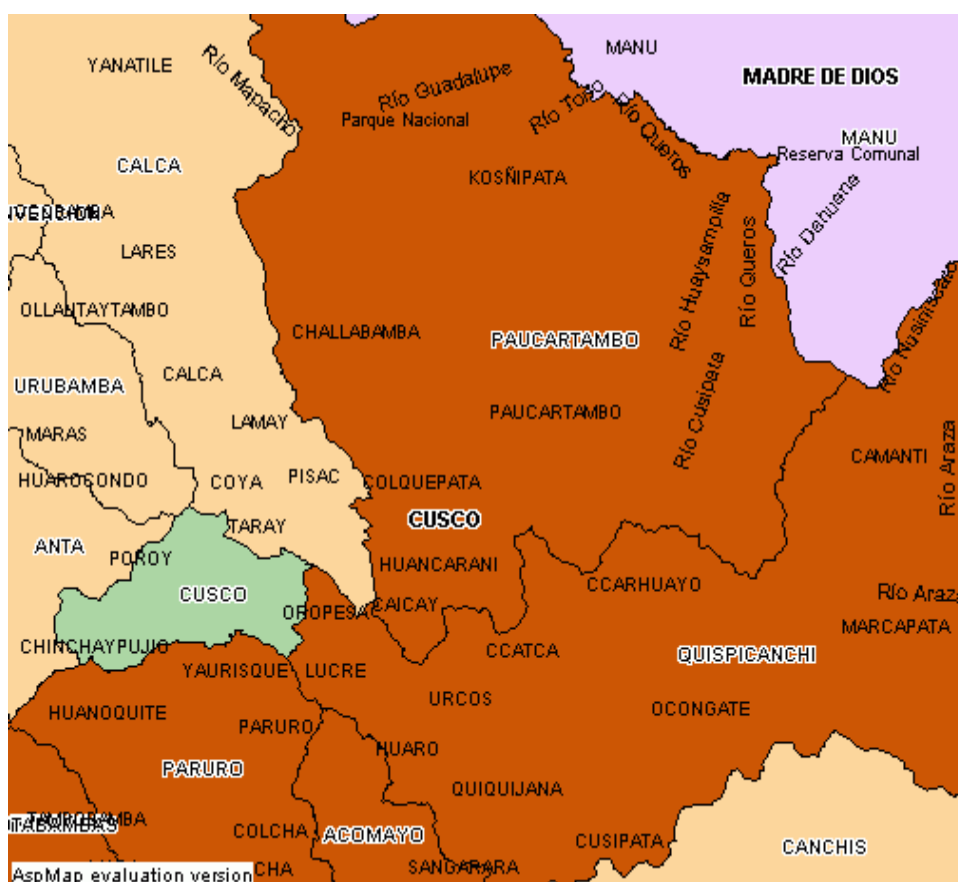
Sobre la situación del empleo, con relación al porcentaje de la población ocupada de 15 años y más, el 69.8% se encuentra ocupada en el sector agricultura, el 86.5% en servicios, el 10.1% en microempresas de 5 trabajadores y el 11.5% son asalariados.

**PLAN DE DESARROLLO CONCERTADO DE LA PROVINCIA DE PAUCARTAMBO.**

**CUADRO Nº 36.  
INDICADORES DE TRABAJO Y EMPLEO.**

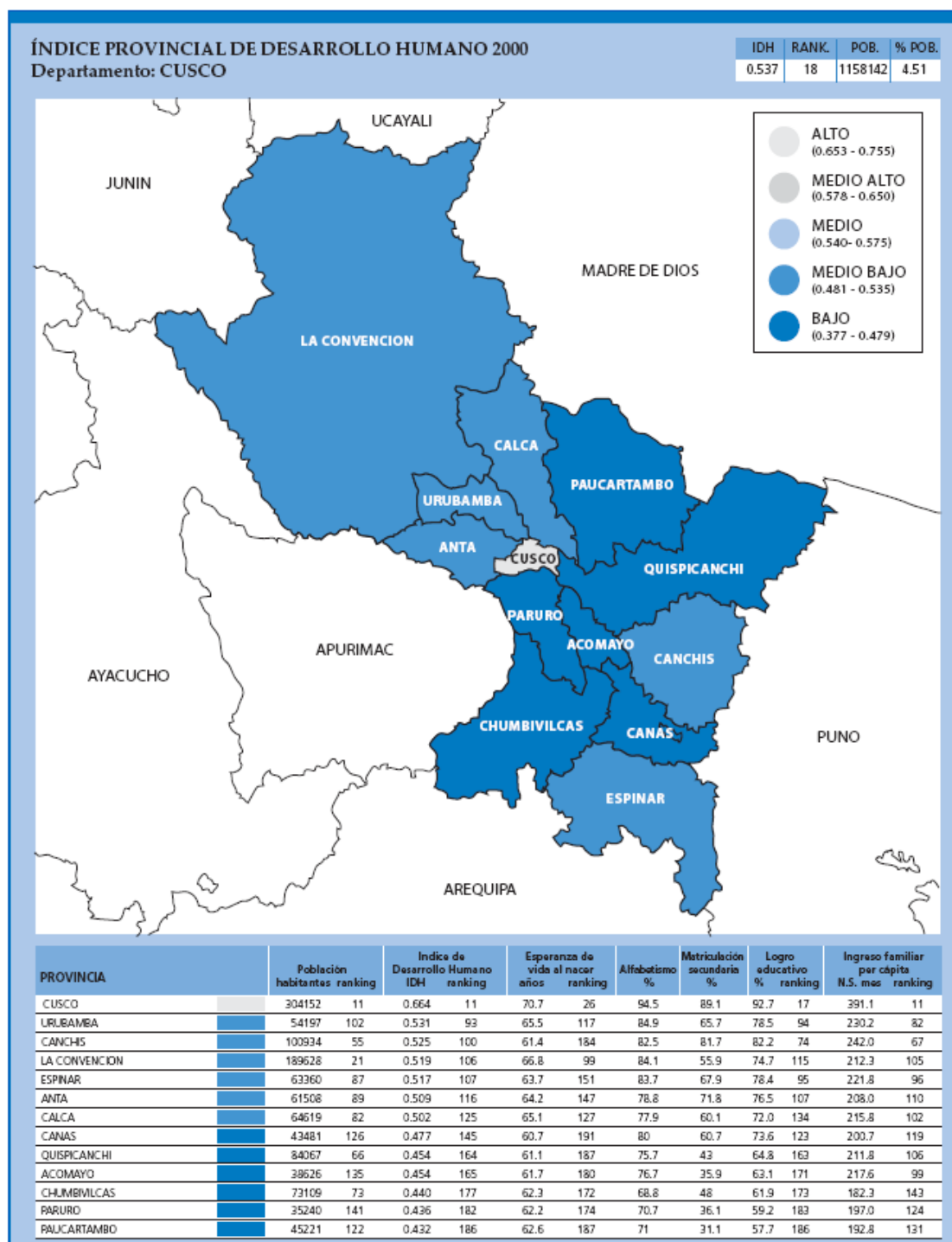
% de población ocupada de 15 años y más.				
Ubicación	En agricultura	En servicios	En establecimientos de 5 trabajadores.	Asalariados.
Perú	31.0	50.6	67.1	47.0
Paucartambo	69.8	86.5	10.1	11.5

**FIGURA Nº 18.**



**PLAN DE DESARROLLO CONCERTADO DE LA PROVINCIA DE PAUCARTAMBO.**

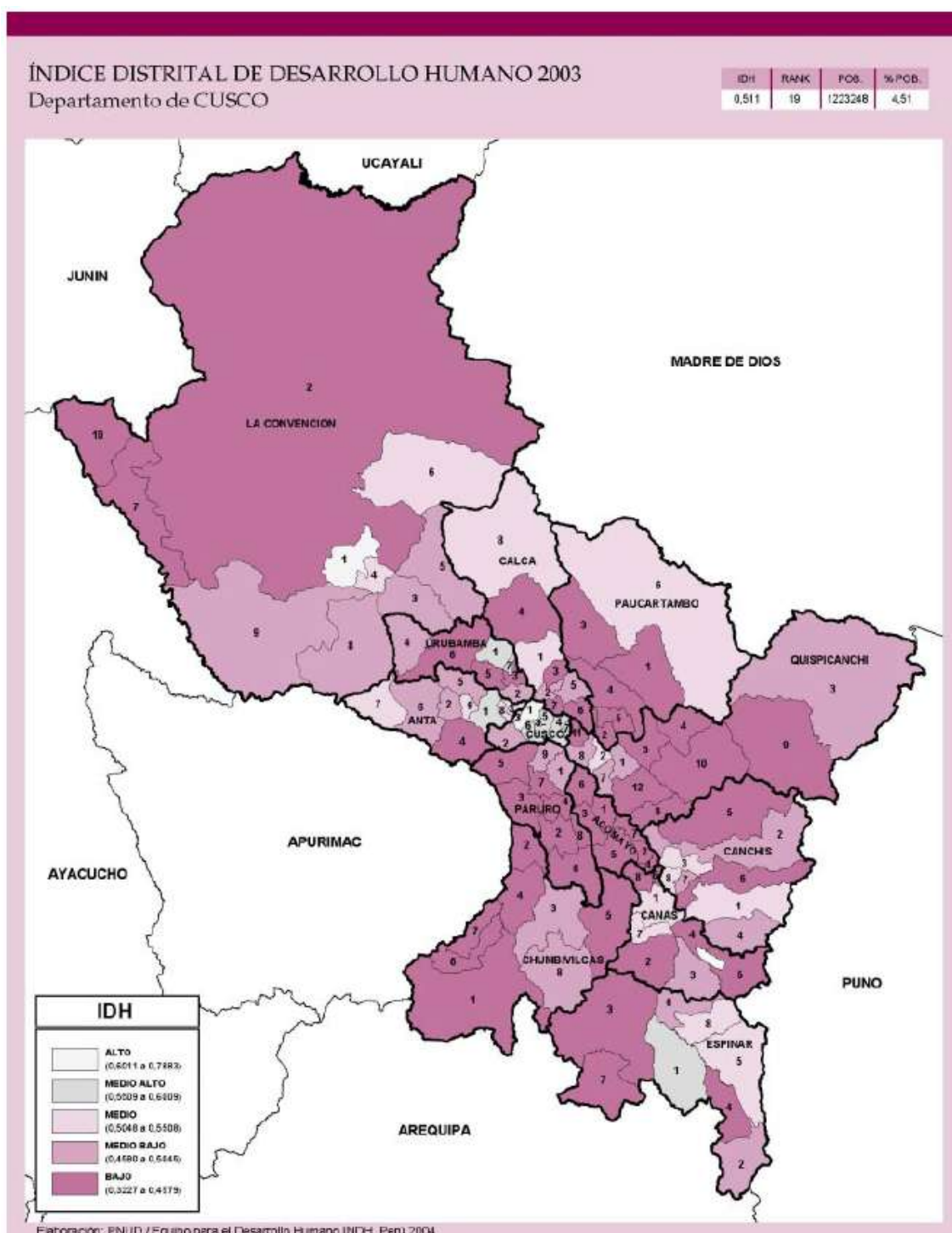
**Figura N° 19:**



El mapa nos muestra los índices de desarrollo humano que estamos entre los 0,432 y en el ranking 186, por mostrar que las tasas de alfabetismo de cada 100 habitantes 71 saben leer y escribir, en esperanza de vida al nacer es de 62,6, en ingresos familiar per capita por mes se tiene la suma de S/ 192, y por estas consideraciones preocupantes estamos consideramos como bajo en condiciones de vida.

**PLAN DE DESARROLLO CONCERTADO DE LA PROVINCIA DE PAUCARTAMBO.**

Figura Nº 20:



PAUCARTAMBO		
81101	1	Paucartambo
81102	2	Calca
81103	3	Challabamba
81104	4	Colquepata
81105	5	Huancarani
81106	6	Kospipata

Este mapa nos muestra indicadores de calidad de vida a nivel distrital en este aspecto nuestras condiciones son un poco alentadores, nos consideran que



(100 clubes de madres y 65 comités del vaso de leche). Existen además clubes deportivos, algunos de los cuales realizan también actividades de orden cultural.

Las comunidades campesinas, entendidas como unidades micro regionales socio económicas y de gobierno, vienen sufriendo el empobrecimiento creciente de sus tierras, dando lugar, entre otros factores, a procesos de diferenciación interna entre los comuneros que se quedan en la comunidad, es decir los que no emigraron en busca de otras oportunidades. En ellas subsiste aún la explotación asociativa, que se realiza principalmente en las tierras de altura –pastos- y en las tierras más pobres.

En cuanto a los clubes de madres estas se formaron, en muchos casos, por iniciativa de las instituciones de asistencia social gubernamentales, más por clientelismo político que por fomentar y apoyar actividades productivas, motivo por el que a la fecha la mayoría se encuentran inactivas.

Los comités del vaso de leche, creados desde 1984, son organizaciones promovidas desde la municipalidad para implementar los programas alimentarios que, desde el gobierno central, se brinda a los niños de 0 a 6 años edad y a las madres lactantes y gestantes

## **8.2.- INSTITUCIONES DE DESARROLLO QUE TRABAJAN EN LA PROVINCIA**

### **Municipalidades**

Son órganos de gobierno local que cuentan con autonomía económica, política y administrativa en los asuntos de su competencia. En la provincia existen un total de 6 municipalidades, uno en cada distrito, incluyendo la provincial de Paucartambo, y 9 municipalidades delegadas.

#### **a. Ministerio de Agricultura**

Existen dos Agencias Agrarias, uno en Paucartambo y otro en K'cosñipata, implementadas con escasamente 4 profesionales agrónomos y 10 técnicos agropecuarios. Esta deficiente implementación no le permite atender adecuadamente las demandas de asesoría técnica que reclaman los campesinos de la provincia.

#### **b. Fundación Peruana Para la Conservación de la Naturaleza**

Con dos ámbitos de trabajo: K'cosñipata y Challabamba. Ejecuta programas de desarrollo social, con actividades orientadas a la conservación de los recursos naturales y protección del Parque Nacional del Manu. Actualmente esta entidad se encuentra en proceso de desactivación.

#### **c. Instituto del Medio Ambiente y Manejo de Aguas (IMA)**

Labora en la cuenca del Mapacho y K'cosñipata, en 15 comunidades campesinas. Realiza acciones de mejoramiento de la cobertura vegetal, control de la erosión mediante prácticas mecánicas y agronómicas. Realiza también tareas de producción agropecuaria en general.

**d. Asociación Wasaqmayo**

Trabaja en el distrito de Huancarani. Su labor está orientada a la promoción de prácticas de conservación de suelos, construcción de andenes, instalación de viveros forestales y mejoramiento de sistemas de riego en la micro cuenca del Wasaqmayo.

**e. Proyecto Amparaes Lares**

Dirigido por religiosos salesianos. Apoyan la comercialización de productos agropecuarios y brindan asistencia técnica en estas actividades así como en aspectos de salud humana.

**f. Centro Peruano de Investigación y Acción Para el Desarrollo (ANDIN)**

Ejecuta labores de promoción para el fomento agropecuario en los distritos de Paucartambo y Colquepata. Apoya la producción de semillas híbridas y hortalizas así como la construcción de reservorios dentro de su línea de apoyo a la infraestructura de riego. La entidad se encuentra actualmente en proceso de desactivación.

**g. Proyecto Aprovechamiento y Manejo Sostenible de la Reserva de Biosfera y Parque Nacional del Manu (Pro Manu).**

Ejecuta labores de promoción y aprovechamiento sostenible de la reserva nacional del Manu en los Distritos de K'cosñipata y Challabamba, teniendo programas de manejo sostenible de los recursos en las zonas adyacentes a la reserva, dando alternativas de producción complementarias a las labores cotidianas de la población con el objeto de elevar sus niveles de vida.

**8.3 .- ORGANIZACIÓN ESPACIAL**

**8.3.1.- Estructura Espacial Rural**

La provincia se halla conformada por una red de 159 centros poblados rurales y 6 urbanos, siendo el principal Paucartambo, su capital, que ha venido desarrollándose como ciudad intermedia.

La articulación natural de la red de centro poblados menores se realizan a través de las quebradas por las cuales circulan los flujos económicos, comerciales y de servicios.

La articulación de las zonas altas e intermedias se realiza a través de las quebradas, básicamente por caminos de herradura. Los principales flujos que discurren están en función a las actividades especializadas de cada zona.

En las comunidades de la zona alta la actividad principal es la ganadería, comercialización de la fibra, lana y cueros, que además genera un flujo migratorio de los jóvenes, principalmente varones, en busca de trabajo y estudio.

Las comunidades de las zonas intermedias se dedican a la comercialización de ganado vacuno y ovino y en las comunidades de piso de valle se combinan actividades agrícolas y pecuarias y comercialización de bienes y servicios.

Existen además centros poblados particularmente de comunidades altas que por su ubicación geográfica y la inexistencia de carretera, se hallan prácticamente desarticuladas de la red urbana de la provincia. Ello se refleja en la falta de servicios básicos, infraestructura y equipamiento rural, que inciden en bajos niveles de vida.

### **8.3.2.- Estructura Espacial Urbana**

El proceso de urbanización de la provincia ha estado determinado por las actividades económicas que permitieron su crecimiento o generaron un proceso de estancamiento.

Según el cronista Sarmiento de Gamboa, los primeros pobladores de la provincia fueron los Antis, cuya influencia llegó hasta los límites del río Tono y Pilcopata. Hacia mediados de 1528 este dominio abarcaba hasta el río Paucartambo.

La capital, desde sus orígenes estuvo situada en la confluencia de los ríos Huattocto y Mapacho. En las cercanías existían construcciones de pequeños tambos, posiblemente edificados con el propósito de almacenar los tributos cobrados en especies, intercambio de productos, alimentación, hospedaje, control y defensa.

El primer asentamiento se localizó en el sector llamado Callipata, en las alturas del cerro Pampacuyo, reubicándose a partir de 1678 en las inmediaciones del puente Carlos III.

A comienzos del siglo XVII el poblado estaba asentado de manera definitiva a orillas de la confluencia de los ríos Mapacho y Q'enqomayo.

Paucartambo es entonces una ciudad histórica con alto valor urbanístico, monumental y cultural. Fue afectada por fenómenos sísmicos en varias oportunidades, siendo las más desastrosas las producidas en 1832 y 1927. En la actualidad la amenaza de desbordamientos es constante, situación que se agrava con los deslizamientos de numerosos cerros de las cuencas de ambos ríos.

Hasta hace pocos años el centro poblado estuvo constituido por tres barrios tradicionales: Carpapampa, K'anchispugio y Q'enqomayo, por el proceso de crecimiento poblacional los habitantes se han ido asentando paulatinamente en las partes altas, determinando la formación de barrios recientes tales como: Virgen del Rosario, Valdivieso Bueno, Virgen del Carmen, Cconchapata, San Isidro, Miraflores y Piedra Grande.

De 1961 a 1981 la población crece alcanzando la cantidad de 33,383 habitantes, se acrecienta la presencia institucional del Estado, las actividades urbanas crecen y se incrementa la actividad comercial.

De 1981 al año 2000, la crisis económica, el decaimiento de la actividad agropecuaria, la falta de actividades de transformación, el elevado desempleo agudizan las condiciones físicas de la ciudad y se percibe un lento crecimiento de la ciudad mediante la urbanización informal.

### **8.3.3.- Infraestructura Vial**

La provincia está articulada e integrada a la red vial departamental por medio de la carretera Cusco - Huacarpay – Huambutío – Paucartambo – Kcosñipata, y la vía Cusco – Pisac – Colquepata – Paucartambo, ambas consideradas de tercera categoría.

Existe además una red de carreteras de acceso a las capitales distritales así como trochas carrozables y caminos de herradura de llegada a las principales comunidades campesinas que las presentamos en el siguiente cuadro N° 27 de inventario de las carreteras vecinales.

**Cuadro N° 37**

Distritos	Carretera Vecinal de:	Km.
Cay Cay	Cay Cay – Champa	4.50
	Torreconca – Vilcabamba	4.00
	Variante Huasac	15.00
	Chacabamba - Pitucancho	6.00
Huancarani	Huancarani – Q’ueuña	12.00
	Kelkaykunka – Huacapunco	15.00
	Kelkaycunca – Quisicancho	13.00
Colquepata	Chicchimarca – Paucona	18.00
	Variante Huranca	5.00
	Variante Roquechiri	1.00
	Sipascancho Alta – Chocopia	18.00
	Sayllapata – Colquepata	12.00
	Colquepata – Manawañunca	19.00
	K’ucya – Pumapaccha	4.00
	Ninamarca – Umasbamba	7.00
Mollechaca - Mikaypata	13.00	
Paucartambo	Variante Mashuay – Huallhua	8.00
	Hutocto – Pichihua	22.20
	Manahuañunca – Paucartambo	6.00
	Paucartambo – K’callacancha	18.00
	Pumachaca – Quescay	9.00
	Umamarca – Huaynapata Alta	12.00
	Paucartambo – Espinguni	18.80
	Huaynapata Alta - Umana	7.50
Challabamba	K’capachi – Challabamba	10.00
	Challabamba – Balcón Grande	49.00
	Pilco - Q’uello C’casa	12.00
	Pilco – Huayllabamba	13.00
	Challabamba – Mecllaypata	7.00
	Carretera Margen Izquierda	16.00
K’cosñipata	Tono Alto	13.00
	Santa Rosa de Huacaria	16.00
	Villa Carmen	3.00
	Sabaluyoc	43.00
	Puente Tupac Amaru	1.50
	Oroya Ubaldina	1.20
Queros	8.50	

Fuente: Elaboración Propia 2000.

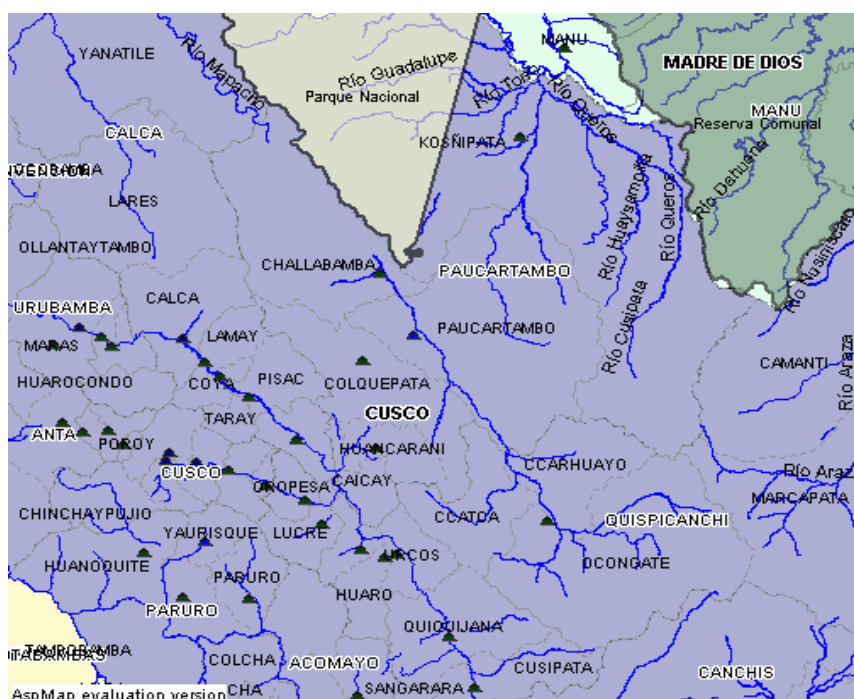
#### **8.3.4.- Otros Medios de Comunicación**

La comunicación vía teléfono se viene masificando en su instalación y el servicio respectivo ubicados en las capitales de: Paucartambo (4), Colquepata (3), Huancarani (1), K’cosñipata (2) y Cay Cay (1), en sus comunidades mediante el teléfono solar GILAT, en algunos distritos se tiene la prestación de este servicio como en Challabamba, Colquepata, Huancarani, en el resto de distritos se tiene el servicio de la telefónica.

Existen además una estación radial de onda corta y frecuencia modulada, administrada por la Municipalidad Provincial y cinco radio emisoras de frecuencia modulada, de alcance local, dos de ellas administradas por las Municipalidades de Colquepata y K'osñipata y las restantes tres de propiedad privada, dos en Paucartambo y otro en Challabamba.

El sistema FTEL, se viene incorporándose activamente en la provincia, debemos mencionar primeramente que la Municipalidad provincial de Paucartambo esta interconectado con el Ministerio de Economía y Finanzas mediante su programa SIAF, y así están en proyecto el resto de municipalidades distritales, y las instituciones públicas como privadas.

Figura N° 22:



## 9.0.- Economía Municipal

### - Presupuesto de Ingresos

A partir de la creación del Fondo de Compensación Municipal (FONCOMUN), en el año 1994, este fondo se ha constituido en la principal fuente de ingresos de las municipalidades del país.

Los ingresos en las municipalidades de la provincia están constituidos básicamente por este concepto, por las transferencias internas para el Programa del Vaso de Leche y por algunos tributos locales, como son los impuestos a los predios urbanos, licencias, multas, alquiler de maquinaria, entre otros.

Considerando los presupuestos de apertura, elaborados en función a la ejecución presupuestal del año anterior, se puede observar que en la provincia, durante los ejercicios 1999, 2000 y 2001, se han aprobado montos,

por concepto de transferencias (del FONCOMUN y Vaso de Leche), que en promedio representan el 85% de los presupuestos anuales de cada municipalidad, en tanto que los ingresos corrientes fluctúan alrededor de sólo 15% (cuadro N° 28), de igual forma es importante dar a conocer los ingresos obtenidos durante los años 97, 98, 99 y 2000 en los seis distritos de la Provincia el cual presentamos en el siguiente cuadro.

**Cuadro N° 38  
INGRESOS DE LAS MUNICIPALIDADES - PROVINCIA DE  
PAUCARTAMBO**

CONCEPTO	AÑOS			
	1997	1998	1999*	2000
Ingresos Propios	936,220.00	461,916.00	462,031.00	1'067,415.00
FONCOMUN*	4'127,130.00	4'352,945.00	3'312,006.00	4'828,320.00
Vaso de Leche	593,148.00	596,544.00	433,686.00	637,194.00
Impuesto Predial	24,929	22,206.00	30,538.00	29,072.00
Canon Minero	82,024.00	97,202.00	38,995.00	28.00
	5'656,498.00	5'530,813.00	4'277,256.00	6'562,029.00

Fuente: Oficina de Planificación y Presupuesto Municipalidad Provincial de Paucartambo. 2001

FONCOMUN\* : Fondo de Compensación Municipal.

1999\* Monto considerado con ausencia de información de los distritos de Challabamba y Cay Cay.

#### **- Presupuesto de Egresos**

Con relación a este rubro se han producido algunos cambios en su administración, al revertirse la tendencia de gastos en inversión, es así que en 1999 los gastos de capital (estudios, obras y adquisición de bienes de capital) eran del 59.7%, descendiendo al 37% en el año 2000 para luego recuperarse ligeramente durante el 2002. En cambio los gastos corrientes (aquellos dirigidos fundamentalmente al pago de planillas y de Administración institucional) se mantiene casi constante en alrededor del 40% (cuadro N° 29).

Al respecto habría que señalar que la Municipalidad provincial, durante los años 2000 y 2001, destinó al pago de intereses y amortización de la deuda, contraída con el Banco de la Nación, porcentajes del 17.2% y el 21.7%, respectivamente, que explican el descenso en los gastos de inversión anteriormente señalados.

### **10.- Políticas de concertación**

En relación a este aspecto el municipio integra el Comité Provincial de Desarrollo (CODEPPA), institución que agrupa a todas las entidades públicas, privadas, no gubernamentales y organizaciones de base asentadas en la provincia. Este Comité está presidido por el Alcalde y tiene como función principal la programación del desarrollo de manera concertada y la priorización de obras en todo el ámbito provincial, en cuyo objeto funcionan 6 mesas de trabajo: Gestión, Educación y Cultura, Salud y Saneamiento Básico, Medio Ambiente, Derechos Humanos y Participación Ciudadana e Infraestructura Social Productiva.

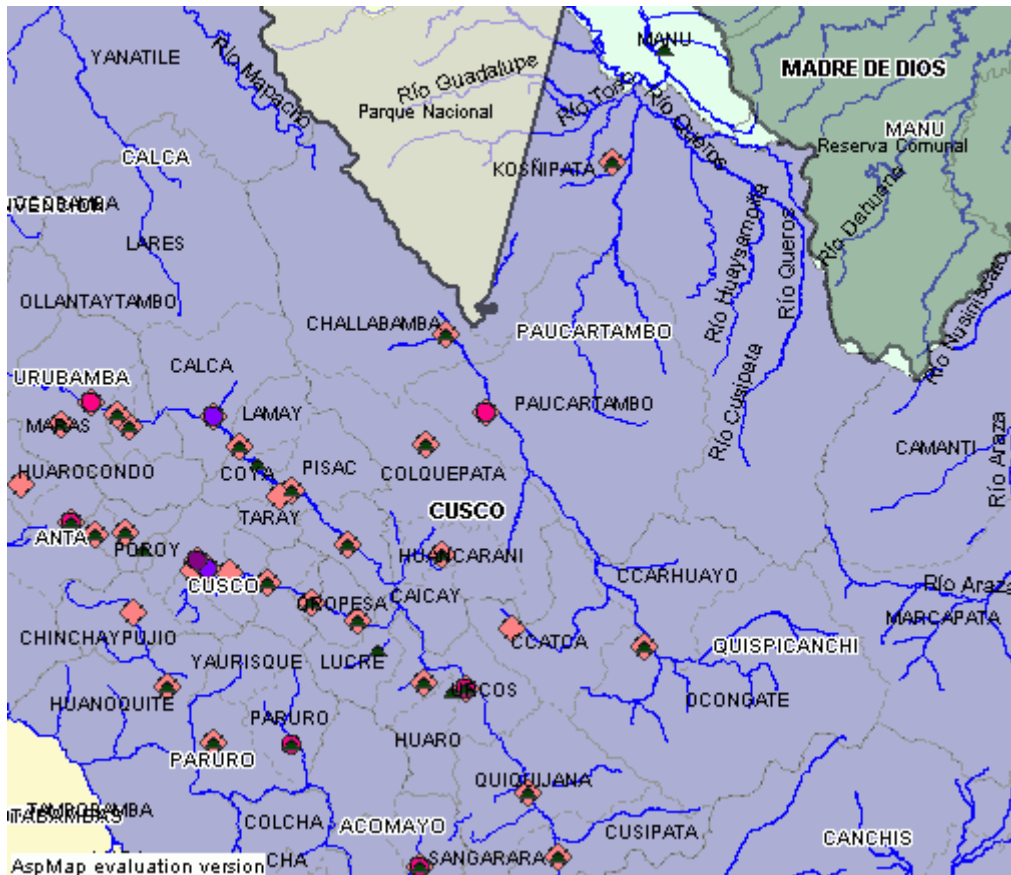
Otra instancia es la Asamblea Provincial de alcaldes, lugar donde se debate y reflexiona sobre los principales problemas que afectan a la provincia y la forma de superarlas. Está presidida igualmente por el Alcalde Provincial e integrada por todos los Alcaldes distritales.

### **11.- SERVICIOS FINANCIEROS.**

Se cuenta en la capital de la provincia de Paucartambo con una oficina de la agencia del Banco de la Nación, entidad que cubre las necesidades financieras de los 6 distritos, en este caso podemos manifestar que los distritos de Huancarani, Cay Cay, Colquepata, Pilcopata, realizan sus movimientos comerciales esporádicamente siendo más su relación directamente en la oficinas del Banco de la nación de la ciudad del Cusco.

En cambio las Municipalidades de Paucartambo, Challabamba realizan sus transacciones comerciales con la agencia de la Paucartambo, siendo estas dos municipalidades que le dan un buen movimiento financiero a Paucartambo, a más de las municipalidades mencionadas, estas las economías familiares, comerciales que realizan diferentes transacciones comerciales mediante el banco de la nación de Paucartambo.

Figura N° 23:



### **3.- PRINCIPALES PROBLEMAS Y POTENCIALIDADES**

#### **3.1.- Principales problemas**

La provincia de Paucartambo viene a representar el caso típico de una zona de estancamiento en su desarrollo económico y social. Esta situación responde a factores muy diversos, entre los cuales podemos señalar:

##### **a) Recursos naturales y medio ambiente**

- Quema indiscriminada de las praderas de pastos naturales y especies forestales.
- Deforestación, que viene ocasionando el empobrecimiento de los suelos, erosión y deslizamientos en las zonas de alta pendiente.
  - Mal uso y manejo del agua de riego.
- Infraestructura inadecuada de canales de riego.

##### **b) Salud**

- Alta incidencia de desnutrición de la población infantil, consecuencia de los bajos ingresos de la población.
- Alto grado de enfermedades bronco-pulmonares, debido principalmente a las condiciones inadecuadas de las viviendas y la alimentación deficitaria.
- Presencia de enfermedades diarreicas agudas e infecciones respiratorias.
  - Elevada tasa de mortalidad infantil.
- Alta tasa de natalidad, siendo en el área urbana de 5.2 hijos por mujer y en el área rural de 7.2 hijos.
- Violencia familiar por problemas del excesivo consumo de alcohol.

##### **c) Educación, cultura y deportes**

- Deserción escolar, debido a los bajos ingresos familiares.
  - Alta tasa de analfabetismo, casi el doble del promedio nacional.
  - Centros educativos con inadecuado equipamiento, mobiliario e infraestructura educativa.
- No se cuenta con una biblioteca municipal debidamente implementada.

- Falta de promoción de eventos culturales.
- Falta de infraestructura deportiva.
- Ausencia de parques infantiles.

**d) Vivienda y servicios**

- En el área rural y área nuevas de expansión urbana predomina la autoconstrucción, con inapropiadas condiciones de habitabilidad y precario estado de las viviendas.
- Marcado déficit de servicios básicos (agua, desagüe y electrificación).

**e) Transportes y comunicaciones**

- No existe una adecuada red vial hacia las comunidades campesinas del distrito, a los cuales sólo se accede a través de caminos de herradura y/o trochas carrozables.

**f) Industria, turismo y Artesanía**

- No se valoran en su real dimensión los recursos turísticos, naturales, históricos y culturales.
- No existe infraestructura productiva ni apoyo institucional para el desarrollo de la actividad artesanal.

**g) Actividad agropecuaria**

- El distrito posee 39,986 has. aptas para la agricultura, de estas sólo se utilizan aproximadamente el 70% en la actividad agrícola, el resto son tierras no trabajadas debido a varios factores, entre ellas: la falta de apoyo crediticio, el insuficiente apoyo técnico del ministerio de agricultura y la falta de infraestructura de riego.
- No se cuenta con un plan de cultivos que responda a la demanda del mercado local, regional, nacional e internacional.
- No se cuenta con centros de acopio y comercialización de productos agropecuarios.
- Fuerte incidencia de plagas y enfermedades en los diferentes cultivos, que no permiten mejorar los niveles de producción y productividad.

## **PLAN DE DESARROLLO CONCERTADO DE LA PROVINCIA DE PAUCARTAMBO.**

- Falta de un programa de control de plagas que limitan el desarrollo vegetativo y producción de frutales.
- Uso indiscriminado de fertilizantes químicos y productos fitosanitarios en los diferentes cultivos.
- La actividad pecuaria tiende a decrecer. Si bien la población vacuna permanece casi invariable, en el transcurso de los últimos años la población ovina viene disminuyendo considerablemente. La baja calidad de los pastos y la inexistencia de apoyo crediticio y técnico son algunas de las explicaciones de esta situación.

### **h) Titulación de tierras**

Al respecto debemos señalar que existe gran cantidad de productores agropecuarios que no disponen aún de títulos individuales de propiedad así como algunas comunidades campesinas de la provincia.

### **i) Organización**

Falta de una organización de productores agropecuarios para fines productivos y de comercialización.

Las organizaciones sociales no tienen mayor actividad.

## **7.2 Potencialidades**

- La existencia de varios espacios de concertación tanto en los distritos como en la capital provincial
- La cercanía a la capital departamental
- Los diversos ríos que atraviesan la provincia, entre ellos el Mapacho, Q`encomayo, Huasacmayo, Pilcopata, Tono, .....
- La salida del Sol (Tres cruces), una de las dos en el mundo.
- El Parque Nacional de Manu
- Las cuencas y sub cuencas hidrográficas
- Sus diversos climas, en función a sus tres pisos ecológicos
- Las áreas aptas para la forestación
- Los baños termales de Chimur

***PLAN DE DESARROLLO CONCERTADO DE LA PROVINCIA DE PAUCARTAMBO.***

- Los restos arqueológicos de.....
- Los templos coloniales
- Sus variadas fiestas religiosas, particularmente la festividad de la Virgen del Carmen



**EJE TEMATICO: TURISMO**



**MUNDIALES**

- ✓ Demanda por el turismo ecológico, visita al parque Nacional del Manu.
- ✓ Crecimiento de interés por visitar la salida del sol tres cruces.
- ✓ Oferta del Brasil para generar turismo por la carretera interoceánica.
- ✓ Imagen bien ganada por nuestra cultura y tradición de pago a la tierra Nación Queros.
- ✓ El turismo internacional y su interés por el turismo vivencial y solidario.
- ✓ El interés de los exportadores por las artesanías de nuestra provincia.

**NACIONALES.**

- ✓ La festividad de la virgen del carmen, que tiene mayor afluencia de carácter nacional.
- ✓ El posicionamiento de la artesanía en las diferentes ramas y ropas típicas, de parte de las cadenas turísticas, demandantes nacionales e internacionales.
- ✓ Las ruinas que existen en diferentes lugares a nivel de la provincia, son de interés por el turismo nacional e internacional.
- ✓ Caminos del inca Capac ñan, que causan interés en el turismo.

**REGIONALES Y LOCALES.**

- ✓ Circuitos turísticos a nivel provincial, demandan de integración y generación de nuevos espacios.
- ✓ Aguas termales de la provincia, que son de interés y agrado del turismo.
- ✓ Las artesanía
- ✓ Restos arqueológicos
- ✓ Las lagunas andinas, ríos.

**EJE TEMATICO: DERECHOS HUMANOS**

**MUNDIALES.**

- ✓ La globalización, que nos esta permitiendo tener mayor conocimiento, respeto de los derechos humanos.
- ✓ Los productos ecológicos (venta- exportación), que le están dando un matiz muy especial por el respeto al medio ambiente y la vida.

**NACIONALES.**

- ✓ TLC, que para muchos es una oportunidad y en otros casos se considera como una amenaza.
- ✓ La descentralización / regionalización del país, que le dará una nueva tendencia de superar la inequidad.

**REGIONALES Y LOCALES.**

- ✓ La transoceánica, que será una poderosa vía para integrarnos culturalmente.
- ✓ La computación e informática (Internet), que es una vía de comunicación masiva que viene generando mayor conciencia en nuestros derechos y deberes.
- ✓ Presupuestos participativos (espacios de participación), que vienen generando mayor equidad e igualdad de participación y el potenciamiento en la toma de decisiones.

**EJE TEMATICO: COMERCIO E INDÚSTRIA.**

**MUNDIALES**

- ✓ La firma del TLC (apertura de mercados internacionales), que para algunos es una oportunidad y en otros una amenaza.
- ✓ Carretera transoceánica, que nos permitirá aperturar un gran mercado y a su vez un gran competidor para nuestra economía.

**NACIONALES.**

- ✓ Apertura del mercado artesanal en el departamento de Madres de Dios, Cusco, mercados potenciales para el turismo.
- ✓ Abrir mercado artesanal en Lima, para vender los productos al turismo que ya esta de salida.

**REGIONALES Y LOCALES.**

- ✓ Apertura mercado artesanal en la ciudad del Cusco, y en la capital de provincia.

**EJE TEMATICO: EDUCACION Y CULTURA.**

**MUNDIALES.**

- ✓ La globalización mundial, que esta permitiendo integrarnos a nivel de conocimientos.
- ✓ Desarrollo de las telecomunicaciones, es un medio que nos permitirá integrarnos fácilmente.
- ✓ Las tendencias de las mujeres en el liderazgo y en la toma de decisiones marcaran una era importante.
- ✓ Mayor conciencia con el medio ambiente, básicamente en las nuevas generaciones harán que se garantice la sostenibilidad en el uso de los recursos naturales.
- ✓ Preocupación de la salud y bienestar de la familia, siendo esta una tendencia a favor de los seres humanos.
- ✓ Estilos de vida global y nacionalismo cultural.
- ✓ Era de la biotecnología.
- ✓ Desarrollo de la espiritualidad.
- ✓ Cambio de las empresas manufactureras.

**NACIONALES.**

- ✓ El Perú debe continuar con el proceso de integración del conocimiento.
- ✓ El Perú estratégicamente viene tomando importancia en los recursos humanos como base del desarrollo nacional.
- ✓ Continuidad de planes de gobierno, para alcanzar los objetivos a favor de los sectores más pobres.
- ✓ Reestructuración del sistema educativo, según las grandes tendencias.
- ✓ Continuidad de la descentralización, para acercar la educación a los beneficiarios.
- ✓ Fortalecimiento en la participación ciudadana y mayor dinamismo de integración de los actores en la educación.

**REGIONALES Y LOCALES.**

- ✓ Continuidad y adecuamiento a los cambios de la globalización en temas educativos.
- ✓ Modernización de la educación e infraestructura, para estar acorde a los tiempos.
- ✓ Diversificación del programa curricular, respetando nuestras costumbres, valores.
- ✓ Calendarización de acuerdo al contexto.
- ✓ Fortalecimiento en la participación ciudadana con la educación.
- ✓ Fortalecimiento de las redes educativas.
- ✓ Impulsar las organizaciones estudiantiles.

**EJE TEMATICO: AGROPECUARIO.**

**MUNDIALES**

- ✓ Tratado de libre comercio, que de darse en mejores condiciones podría generarnos beneficios.
- ✓ MERCOSUR, este sería un espacio para comerciar unidos nuestros productos a los grandes mercados.
- ✓ Mercado europeo y asiático, sería una alternativa para conquistar mercados internacionales para nuestros productos ecológicos.

**NACIONALES.**

- ✓ Mercado de Lima , Arequipa y Madre de Dios

**REGIONALES Y LOCALES.**

- ✓ Los mercados de Cusco, ferias locales, las tabladas ganaderas serian oportunidades para generar mayor movimiento económico.

**EJE TEMATICO: INFRAESTRUCTURA VIAL Y ENERGIA.**

**MUNDIALES.**

- ✓ La carretera transoceánica, que nos va permitir integrarnos al mercado del Brasil.
- ✓ El aeropuerto internacional de Chinchero, que de construirse, sería un polo de desarrollo y articularía mejor nuestras actividades turísticas y una vía rápida para el ingreso del turismo.

**NACIONALES.**

- ✓ La carretera transoceánica, que no solo nos permitiría comerciar con el Brasil, sino que con los departamentos de Arequipa, Puerto Maldonado, Puno con mayor fluidez comercial.
- ✓ Integración de nuestra vía principal a la transoceánica.

**REGIONALES Y LOCALES.**

- ✓ Interconexión de una vía carrozable de Kosñipata a quince mil.
- ✓ Interconexión de una vía carrozable de Huancarani a Ccatcca.
- ✓ Incremento de turismo vivencial de aventura, paisajístico.
- ✓ Incremento del flujo vehicular.
- ✓ Incremento del comercio.
- ✓ Asfaltado de la carretera de Huambutio de Paucartambo.

**EJE TEMATICO: SALUD Y SANEAMIENTO**

**MUNDIALES**

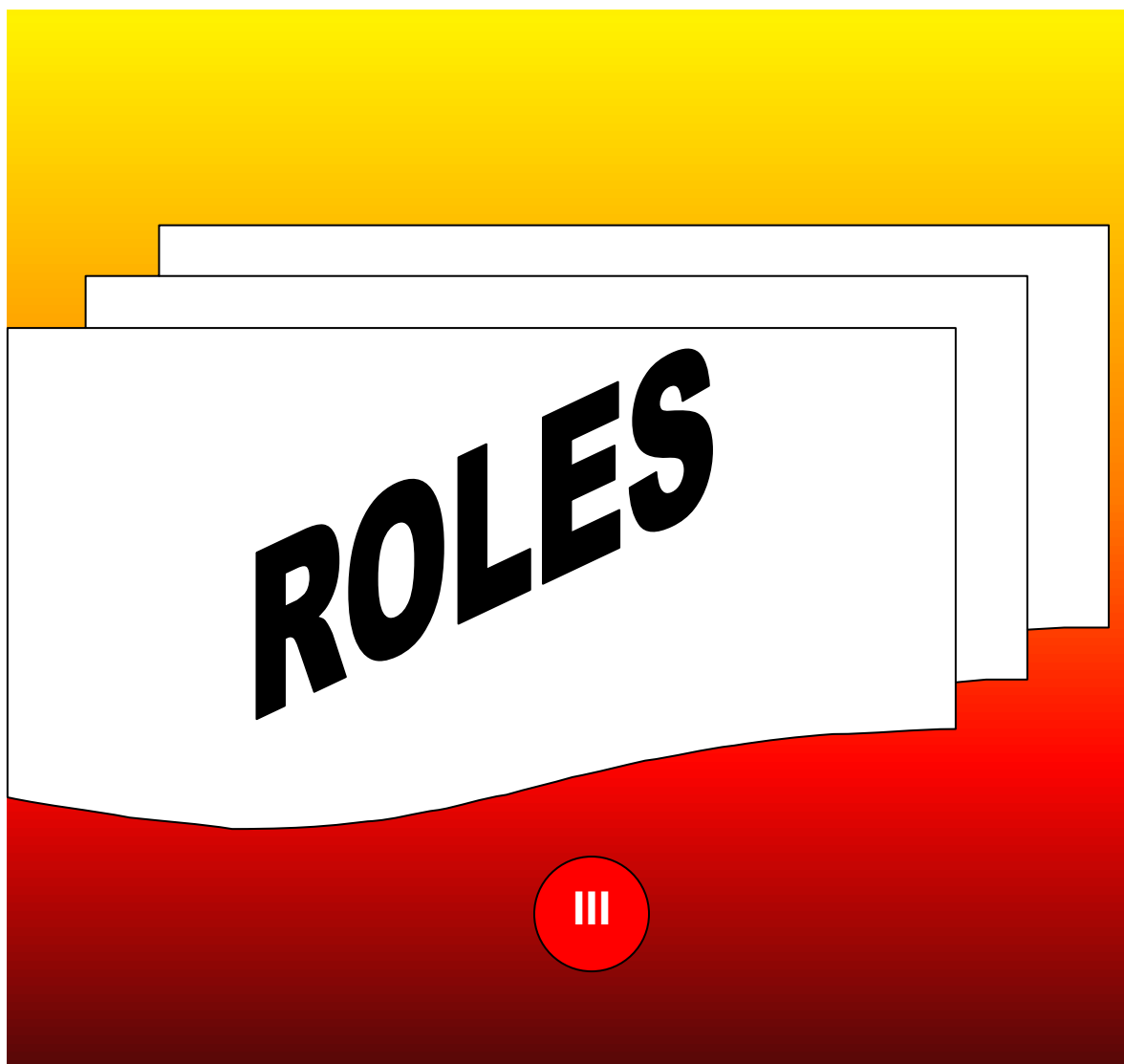
- ✓ Desarrollo humano sostenible e integral
- ✓ Trabajo preventivo promocional en salud.
- ✓ Incremento de desastres naturales
- ✓ Toma de conciencia mundial con la contaminación ambiental
- ✓ Mayor acceso a los servicios de salud.
- ✓ Globalización de los mecanismos de prevención y atención de la salud.

**NACIONALES.**

- ✓ Programas orientados al tema materno infantil con mayor incidencia.
- ✓ Participación ciudadana para la gestión de la salud.

**REGIONALES Y LOCALES.**

- ✓ Canon gasífero que nos dará mayor presupuesto.
- ✓ Convenios interinstitucionales para la intervención en salud y saneamiento.
- ✓ Priorización para la intervención en salud por parte del gobierno.
- ✓ Democratización de la salud.



## **ROLES ECONOMICOS, SOCIALES, CULTURALES.**

La provincia de Paucartambo, esta sostenido su actividad productiva en :

### **Roles actuales:**

#### **Turismo:**

Esta actividad es nueva que viene creciendo gracias a la afluencia del turismo por el parque del Manu, se tiene otros atractivos que le dan mayor prestancia siendo estos:

- ✓ Festividad de la virgen del carmen patrimonio nacional.
- ✓ Salida del sol tres cruces de oro.
- ✓ Puente carlos tercero.
- ✓ Chulpas de Ninamarca.
- ✓ Parque nacional del Manu.
- ✓ Costumbres autoctonas de los queros.

#### **ROLES AL FUTURO:**

El turismo tiene muchos recursos que mostrar siendo los atractivos que demandan de una serie de adecuaciones, servicios complementarios:

- ✓ Aguas termales de Chimur
- ✓ Templos coloniales a nivel provincial (Colquepata, Caicay, Huasac, Challabamba.
- ✓ Ruinas de Huatocto, tocra, Concho, laguna de Quescay.
- ✓ Chullpas de Paucarpata, comunidad de Inquilpata.
- ✓ Chulpas de Bombon, Jesús Maria.
- ✓ Lagunas andinas de Challabamba.
- ✓ Zona ecológica torre cunca distrito de Caicay.
- ✓ Ruínas Yunca Punco Caicay.
- ✓ Ruínas de Incacancha (tocra)
- ✓ Restos arqueológicos Macho colégio.
- ✓ Ruínas de Chuchurani Huaysampilla.
- ✓ Los tejidos con tintes naturales.
- ✓ La ciudad perdida del Paititi.
- ✓ Flora , fauna a nivel provincial
- ✓ Caminos del Inka Cápac Ñan, Cusco Paucartambo, Madre de Dios.
- ✓ Puente Chimur.
- ✓ Camino inka acanacu- nuevo oriente.
- ✓ Cerro picchu distrito Colquepata.
- ✓ Artesanías, tejidos típicos con hierbas naturales.

Así también se considera dentro de este rubro la artesanía que será una actividad del futuro de la provincia de Paucartambo.

## **ROLES ECONOMICOS ANTES.**

### **La agropecuaria:**

#### **ANTES:**

Estos son los roles de antes de la actividad agropecuaria:

- ✓ Agricultura de autoconsumo (sobre vivencia)
- ✓ Agricultura mediana
- ✓ La producción agropecuaria se realiza con sus propios medios económicos de los productores.
- ✓ No se cuenta con financiamiento de entidades estatales y ONGs.
- ✓ Se trabaja con la misma semilla de la zona.
- ✓ La comercialización se realiza a los intermediarios y en mercados de la región.

#### **AHORA:**

Su actividad productiva esta sostenida en la producción de papa, haba, cebada, siendo estas las predominantes por su misma ubicación geográfica en la que se encuentra.

Los cultivos predominantes son la papa, maíz, trigo, cebada, avena, haba, lisas, arvejas, en lo pecuario crianza de animales: ovinos, vacunos, porcinos, cunicultura, avicultura.

#### **Los nuevos roles:**

- ✓ Agricultura ecológica ( para mercados solidarios)
- ✓ Diversificación de cultivos.
- ✓ Granjas de crianza de animales menores.
- ✓ Agricultura de competitividad en el mercado y planificado y transformado.
- ✓ Instalación de semilleros de tubérculos y granos.
- ✓ Recuperación de especies nativas, papas y otros.
- ✓ Riego tecnificado
- ✓ Mejoramiento genético de ganado vacuno y camélido.
- ✓ Instalación de pastos mejorados
- ✓ Reforestación con especies nativas y uso racional de recursos naturales.
- ✓ Capacitación y financiamiento del gobierno regional, nacional, local e internacional.
- ✓ La tendencia a la crianza de de animales.
- ✓ Mercados para la producción de ganado criollo.
- ✓ Tala indiscriminada de especies forestales, quema de pastos naturales.
- ✓ Inadecuado manejo de recursos hídricos.

## **ROLES COMERCIO E INDUSTRIA.**

### **ACTUAL.**

#### **COMERCIO:**

Los productores cercanamente vienen movilizándose a los mercados dominicales de Huancarani, Cusco para la comercialización de sus productos agrícolas, y para vender los productos pecuarios tienen que recurrir a los mercados de Huancarani en la provincia y a las Tablada Vacunos ( Combapata, Tinta de la provincia de Canchis, debemos indicar que la tabalada de Huancarani, viene teniendo mucha importancia.)

#### **A FUTURO:**

La comercialización pecuaria se dará en base a los camélidos sudamericanos (Comercio internacional) y entre estos también figuran la venta de animales menores, cuyes porcinos, ovinos, avícolas, caprinos básicamente para cubrir la demanda del mercado local, regional y nacional.

El nuevo rol económico estará acompañado por el procesamiento de los productos ecológicos, para generar mayor valor agregado.

### **INDUSTRIA.**

#### **ACTUAL:**

El desarrollo de esta actividad es poco, notándose actividades de procesamiento de alimentos, con la existencia de molineras de grano, en el piso de selva algunas iniciativas para el pilado del arroz, procesamiento de frutas en pequeña escala.

#### **A FUTURO:**

Esta actividad en el futuro debe industrializar los productos de origen agropecuario, los cuales estarán sostenidos en el procesamiento de derivados de los camélidos sudamericanos, en el procesamiento de la carne de animales menores y la transformación de los productos ecológicos de origen agrícola.

## **ROLES EDUCACION Y CULTURA.**

### **ANTES.**

La prestación de este servicio educativo mostraba condiciones deplorables en cuanto a infraestructura, y baja cobertura estas son algunos indicadores:

- ✓ Carencia de infraestructura educativa
- ✓ Recursos insuficientes
- ✓ Inclusión educativa limitada.
- ✓ Carencia de educación superior
- ✓ Centros educativos poco accesibles.
- ✓ Gran porcentaje de docentes sin título profesional.
- ✓ Desinterés de padres de familia en cuanto a la educación de los hijos.

### **A FUTURO.**

- ✓ Reducción del déficit de infraestructura.
- ✓ Recursos suficientes para contratar profesores.
- ✓ Mayor acceso al sistema educativo.
- ✓ Mejorar el funcionamiento del instituto superior pedagógico y tecnológico.
- ✓ Accesibilidad a gran porcentaje de instituciones educativas de parte de los padres de familia para sus hijos.
- ✓ Existe la tendencia a que un 98 % de docentes cuenten con títulos profesionales.
- ✓ Disminución relativa del desinterés de los padres.
- ✓ Adecuada y suficiente equipamiento e infraestructura acorde a la tecnología.
- ✓ Mayor presupuesto para el sector educativo.
- ✓ Inclusión educativa al 100% de niños y niñas adolescentes.
- ✓ Creación y funcionamiento de institutos tecnológicos y centros de educación técnico productivo.
- ✓ Ampliación de servicio educativo secundaria en lugares estratégicos.
- ✓ Docentes permanentes capacitados.
- ✓ Sensibilización a padres de familia en educación a sus hijos.

## INFRAESTRUCTURA

### ANTES.

- ✓ Comunicación a través de caminos de herradura.
- ✓ Traslado de productos en caballos, llamas etc.
- ✓ Servicio interdiario de vehículos de Cusco a Paucartambo.
- ✓ Poca circulación vehicular.
- ✓ Comunidades sin trochas carrozables.

### ACTUAL:

- ✓ La mayoría de las comunidades tienen trochas carrozables.
- ✓ Falta de ampliación de trochas y obras de arte.
- ✓ La vía departamental esta abandonada.
- ✓ En muchos sectores falta puentes.
- ✓ Algunas capitales distritales no están integradas a la red departamental.
- ✓ Años que no se amplia la red departamental.

### A FUTURO:

- ✓ Asfaltado carretera Huambutio - Paucartambo.
- ✓ Que las trochas lleguen donde existe escuelas, centros de producción.
- ✓ Ampliación permanente de la red principal con maquinaria de la provincia y los distritos en mancomunidad.
- ✓ Construcción de carretera Challabamba- Lacco Llaveró.
- ✓ Construcción de trochas a las comunidades faltantes.
- ✓ Puentes carrozables doble vía.
- ✓ Debe existir presupuesto del gobierno central para el mantenimiento de la vía principal o departamental en convenio con las municipalidades, el gobierno regional hasta Pillcopata.
- ✓ Asfaltado de la red vial para integrarnos a la red interoceanica.

### ENERGIA Y MINAS.

#### PRESENTE:

- ✓ Pocas comunidades electrificadas.
- ✓ El servicio no es el adecuado.
- ✓ Se paga del alumbrado público sin existir el servicio.
- ✓ Servicio monofasico en la mayoría de las comunidades campesinas.
- ✓ Los recursos mineros no son aprovechados por las comunidades campesinas.
- ✓ Recursos mineros aprovechados artesanalmente.
- ✓ Aguas minero medicinal de chimur, no se aprovecha a falta de carretera.

#### FUTURO.

- ✓ El 100 % de las comunidades campesinas se electrifiquen.
- ✓ Instalación de mini centrales.
- ✓ Central hidroeléctrica Challabamba Kosñipata.

## **SALUD Y SANEAMIENTO BASICO.**

### **ANTES.**

- ✓ Rol del establecimiento de salud preventivo promocional.
- ✓ Poca cobertura de atención en la salud a pobladores de la comunidades campesinas lejanas.
- ✓ Altas tasas de mortalidad materna y perinatal.
- ✓ Insuficiente numero de postas médicas y personal de salud.
- ✓ Poca cobertura en saneamiento básico.
- ✓ Consumo de agua no clorada ( comunidades)
- ✓ Altas tasas de desnutrición ( 63%)
- ✓ Poco conocimiento del consumo de alimentos balanceados.

### **ACTUAL:**

- ✓ Creación de postas medicas e implementación
- ✓ Construcción de hogares maternos.
- ✓ Priorizacion de obras en saneamiento básico y capacitación.
- ✓ Priorizar proyectos de seguridad alimentaría.
- ✓ Promoción de agricultura ecológica.
- ✓ Programas de sensibilización para disminuir el embarazo en las adolescentes.
- ✓ Manejo y disposición de desechos en forma adecuada.
- ✓ Apoyo a los comités de vigilancia de la salud comunal por parte de las autoridades comunales y del gobierno local.
- ✓ Apoyo a los promotores de salud.

### **A FUTURO:**

- ✓ Mayor involucramiento de la sociedad civil en la salud publica.
- ✓ Construcción de municipios saludables.
- ✓ Mejores condiciones de salud.
- ✓ Campañas de salud preventiva.
- ✓ Campañas médicas descentralizadas en todas comunidades en coordinación con la Organización Mundial de la Salud.

## **INSTITUCIONALIDAD.**

### **ANTES.**

Esta actividad estaba poco atendida básicamente en lo que respecta a derechos y deberes, debido a las bajas tasas de alfabetismo, el Estado podía atender poco los derechos fundamentales como educación, salud, la participación ciudadana ni se conocía, pese a que existían y superviven las actividades de solidaridad en las organizaciones comunales, la participación comunal.

### **DERECHOS:**

- ✓ No se cumplían los derechos.
- ✓ Las familias no conocían sus derechos.

### **PARTICIPACION CIUDADANA.**

- ✓ Las familias, organizaciones no participaban.

### **A FUTURO.**

Este sector en el futuro, gracias a los medios de comunicación, la primacía de la democracia, libertad y la descentralización harán posible revertir esta situación:

### **DERECHOS.**

- ✓ Derecho a tener buena salud.
- ✓ A la alimentación
- ✓ Educación
- ✓ Participación
- ✓ Protección del niño y la familia.

### **PARTICIPACION CIUDADANA.**

- ✓ Recién están invocando la participación
- ✓ Las comunidades campesinas no están bien organizadas.
- ✓ Las familias y comunidades sin capacitaciones, es poco lo que podrán hacer.

### **A FUTURO.**

- Fortalecimiento del Comité de Desarrollo de la Provincia de Paucartambo.
- Otorgar carácter vinculante a las decisiones del CCL provinciales y distritales.



**VISION.**

**VISION DE DESARROLLO DE LA PROVINCIA DE PAUCARTAMBO AL 2010.**

La provincia de Paucartambo al año 2010 tendrá una población con calidad de vida y con ejercicio pleno de derechos de las personas, con énfasis en los niños y equidad de género e intercultural

Accediendo a los servicios de salud de calidad y una seguridad alimentaria sostenida, servicios de saneamiento básicos urbano rural resueltos mejorando la calidad educativa ampliando los servicios con capacitación permanente de los docentes y actores educativos.

Actividad agropecuaria competitiva, tecnificada, diversificada, ecológica, certificada y generadora de valor agregado, sostenida en iniciativas económicas rentables promovidas por la juventud, y mujeres.

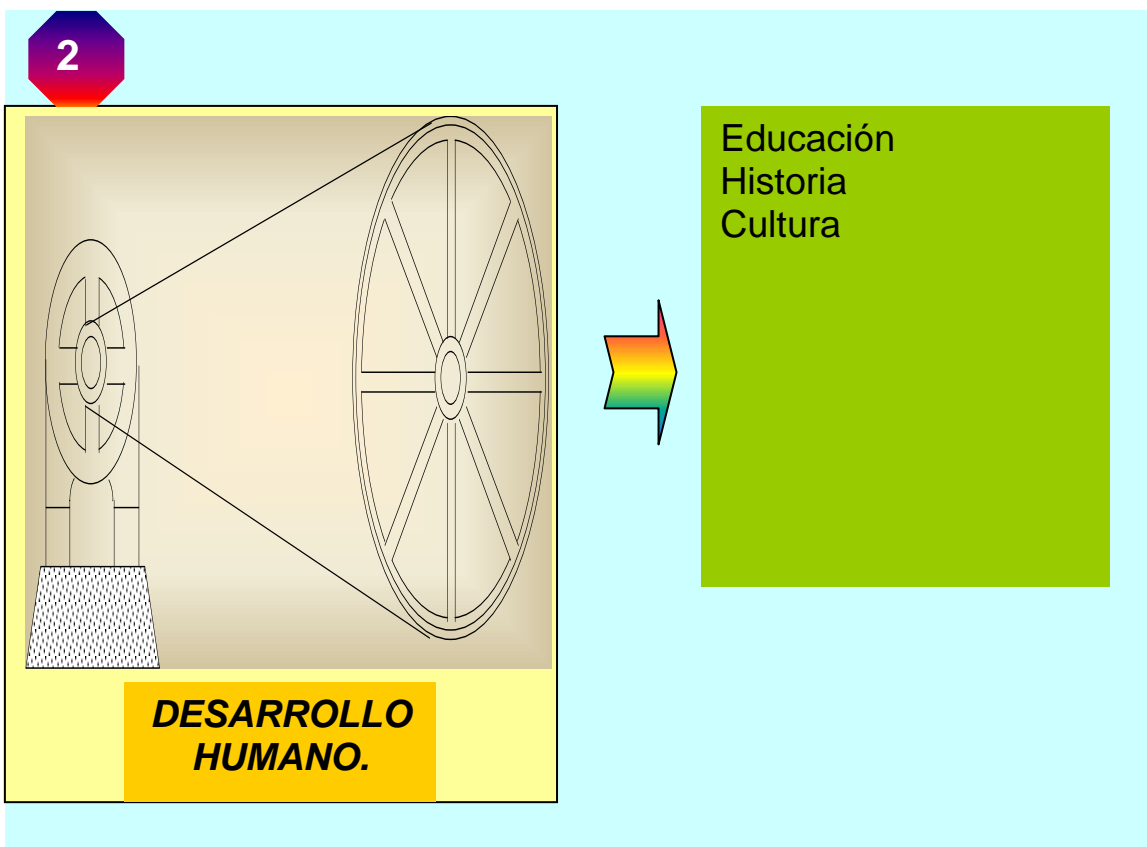
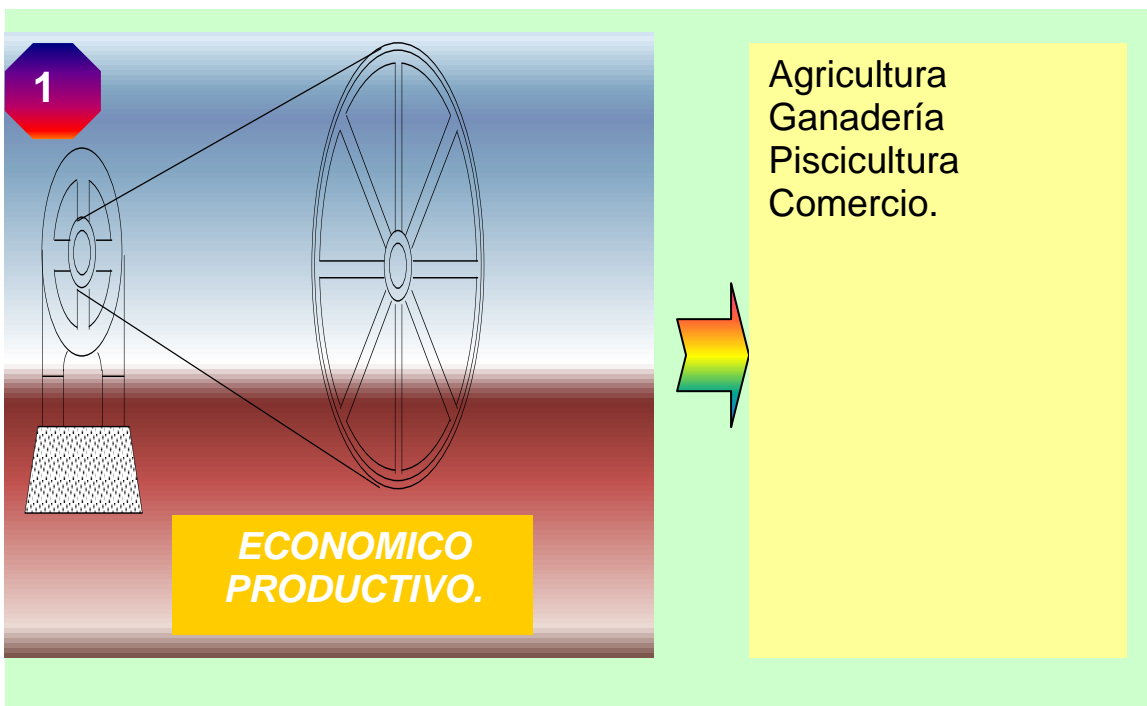
Con una infraestructura vial asfaltada que nos integre y articule a nivel provincial, regional e internacional, con servicios de comunicación eficientes y articulados a los principales mercados.

Creando y valorando nuevos circuitos turísticos conservando y promocionando nuestra cultura e identidad e incentivando la artesanía, conservando y protegiendo nuestro medio ambiente.

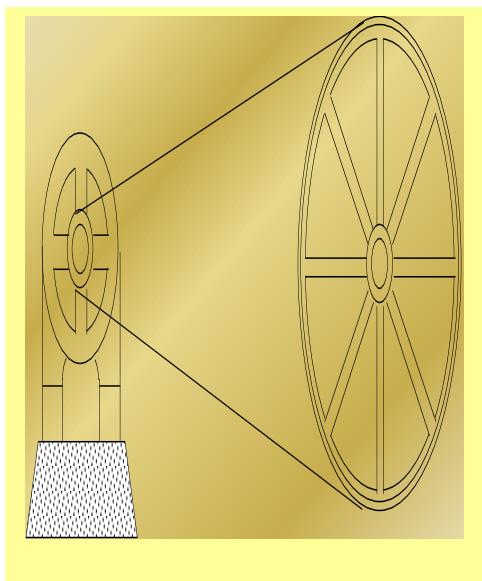
Dentro de un clima institucional concertador, con gestión participativa, descentralizada en el marco democrático con transparencia y rendiciones de cuentas permanentes y en cada una de las obras.



**EJES ESTRATEGICOS.**



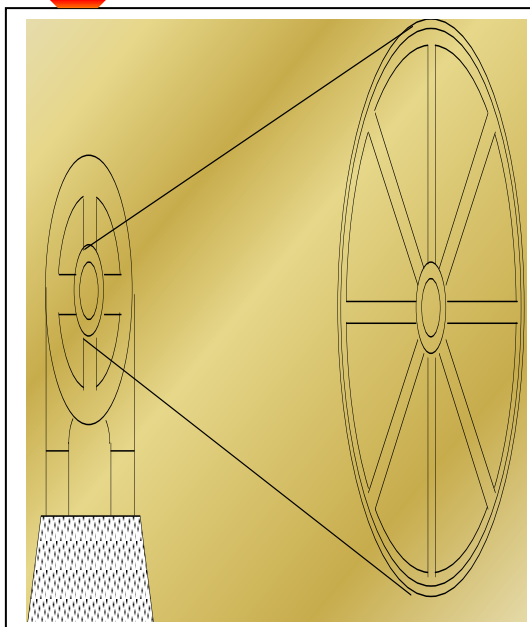
3



Salud.  
Saneamiento  
Ambiente  
Recursos naturales.

**SALUD, SANEAMIENTO Y  
AMBIENTE**

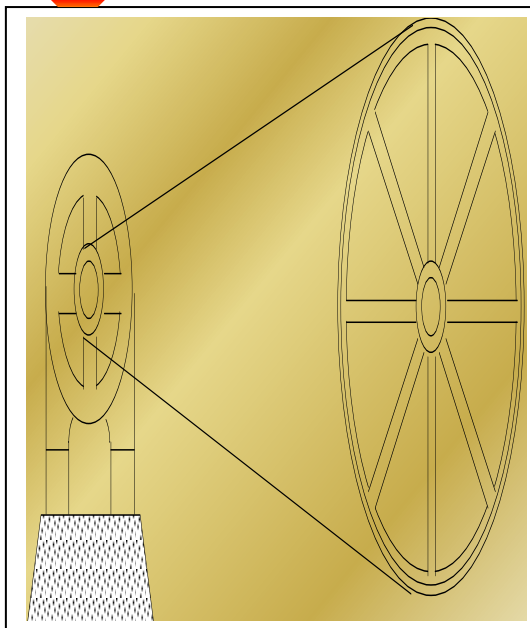
4



Turismo  
Artesanía.

**TURISMO**

5

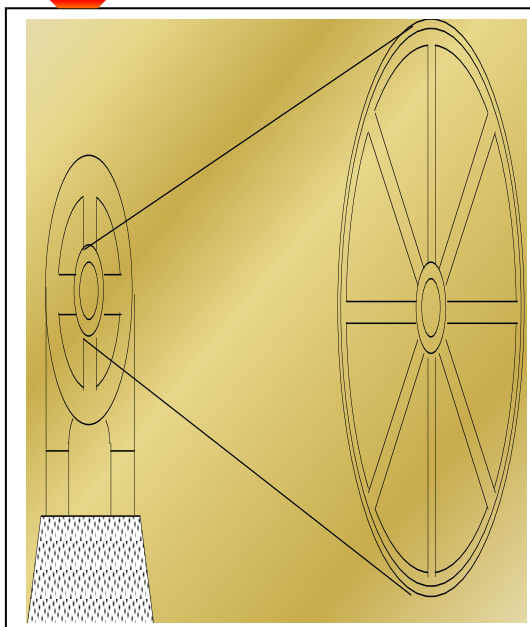


**INSTITUCIONALIDAD.**



Concertación  
Participación  
Organizaciones  
Instituciones.  
Seguridad ciudadana.

6



**INFRAESTRUCTURA ,  
VIALIDAD Y ENERGIA.**



Vialidad  
Infraestructura básica  
Ordenamiento territorial.



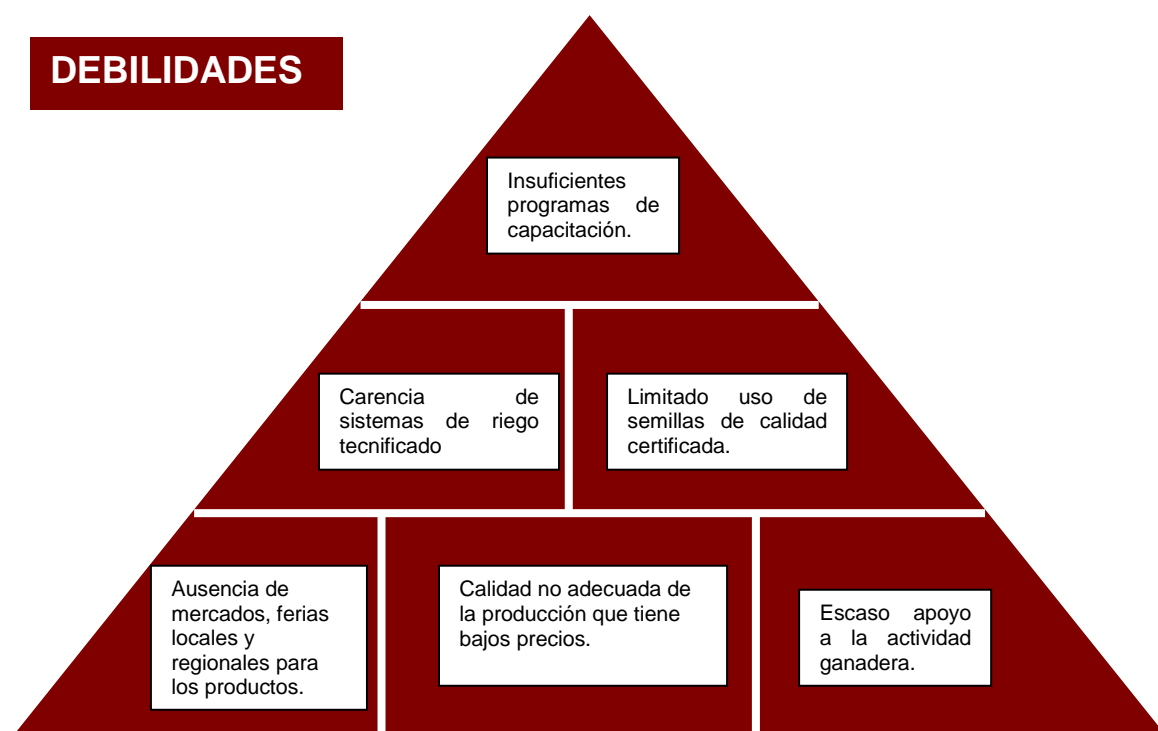
**DIAGNOSTICO FODA.**

**ANALISIS DEL INTERNO.**

**EJE ESTRATEGICO 1 : ECONOMICO PRODUCTIVO.**

<b>Código</b>	<b>Peso</b>	<b>Fortalezas</b>	<b>Código</b>	<b>Peso</b>	<b>Debilidades</b>
F-1	1	Existencia de una tecnología ancestral de producción orgánica.	D-1	1	Insuficientes programas de capacitación.
F-2	2	Presencia de manantes y fuentes de agua que no se utilizan.	D-2	2	Carencia de sistemas de riego tecnificado
F-3	3	Tenencia de tierras en poder de las comunidades campesinas.	D-3	3	Limitado uso de semillas de calidad certificada.
F-4	4	Clima apropiado para el desarrollo de la actividad agrícola.	D-4	4	Ausencia de mercados, ferias locales y regionales para los productos.
F-5	5	Producción ecológica de los cultivos y crías.	D-5	5	Calidad no adecuada de la producción que tiene bajos precios.
F-6	6	Diversidad biológica de cultivos.	D-6	6	Escaso apoyo a la actividad ganadera.
F-7	7	Diversidad de pisos agroecológicos.	D-7	7	Falta de capacitación en producción ganadera.
F-8	8	Participación de productores en actividades de capacitación.	D-8	8	Limitada instalación de pastos mejorados.
F-9	9	Existencia de hatos de ganados criollos.	D-9	9	Baja calidad genética del ganado
F-10	10	Se cuenta con pastos naturales en las comunidades.	D-10	10	Escaso uso de abonos orgánicos
F-11	11	Existencia de huertos frutales familiares.	D-11	11	Presencia de plagas y enfermedades que afectan a los cultivos y crías.
F-12	12	Tenencia de camélidos sudamericanos.	D-12	12	Ausencia de estudios de calidad de suelos y aguas.
F-13	13	Existencia de molineras de granos.	D-13	13	Falta de organizaciones de productores agropecuarios.
F-14	14	Iniciativas para la instalación de puestos de servicios productivos.	D-14	14	Ausencia de agroindustrias en el distrito.
F-15	15	Mayor movimiento económico comercial.	D-15	15	Escasez de maquinaria agrícola.
F-16	16	Crecimiento de actividades de transporte de pasajeros.	D-16	16	Ausencia de programas tecnificados del manejo de frutales.
			D-17	17	Áreas limitadas de producción frutícola que se manejan tradicionalmente.

## REPRESENTACION GRAFICA DEL INTERNO:



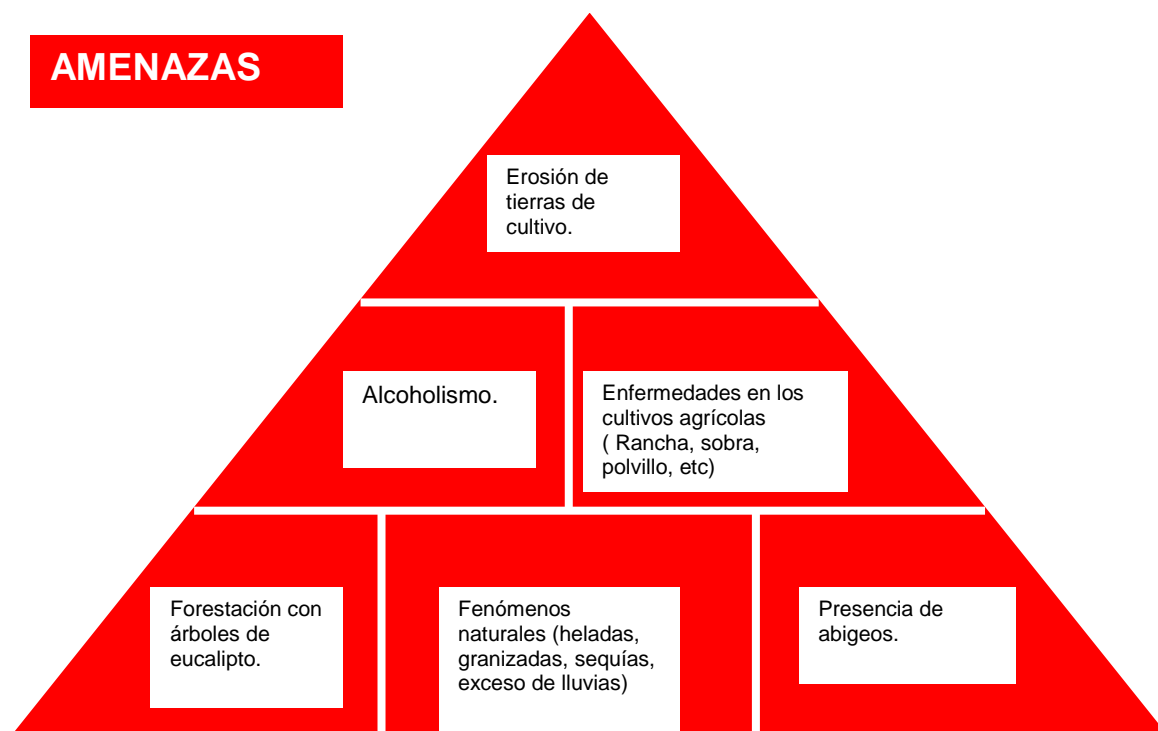
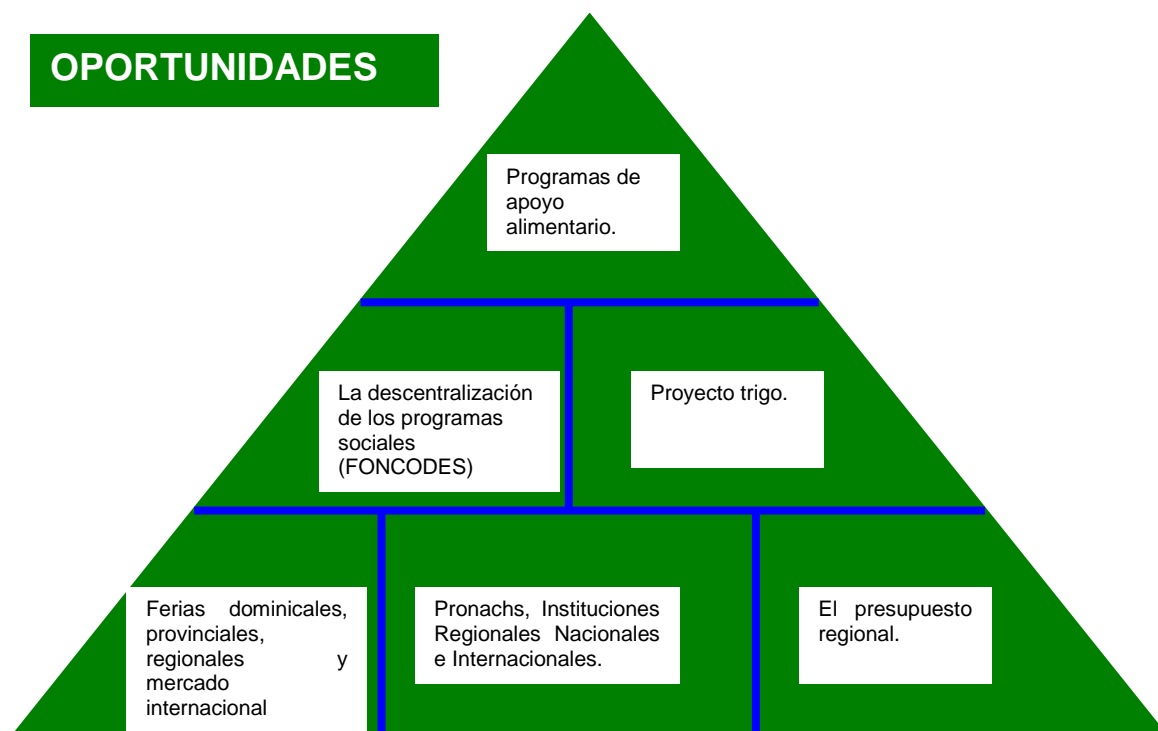
**DIAGNOSTICO FODA.**

**ANALISIS DEL ENTORNO.**

**EJE ESTRATEGICO 1. ECONOMICO PRODUCTIVO.**

<b>Código</b>	<b>Peso</b>	<b>Oportunidades</b>	<b>Código</b>	<b>Peso</b>	<b>Amenazas</b>
O-1	5	Pronamachs, Instituciones Regionales Nacionales e Internacionales.	A-1	1	Erosión de tierras de cultivo.
O-2	1	Programas de apoyo alimentario.	A-2	2	Alcoholismo.
O-3	4	Ferias dominicales, provinciales, regionales y mercado internacional	A-3	3	Enfermedades en los cultivos agrícolas ( rancha, sobra, polvillo, etc)
O-4	3	Proyecto trigo.	A-4	4	Forestación con árboles de eucalipto.
O-5	2	La descentralización de los programas sociales (FONCODES)	A-5	5	Fenómenos naturales ( heladas, granizadas, sequías, exceso de lluvias)
O-6	6	El presupuesto regional.	A-6	6	Presencia de abigeos.
O-7	7	La demanda de productos por mercados regionales, nacionales e internacionales.	A-7	7	Falta de titulación de predios.
O-8	8	Interés de mercados solidarios por los productos ecológicos.	A-8	8	Importación de productos agropecuarios.

## REPRESENTACION GRAFICA DEL ENTORNO:



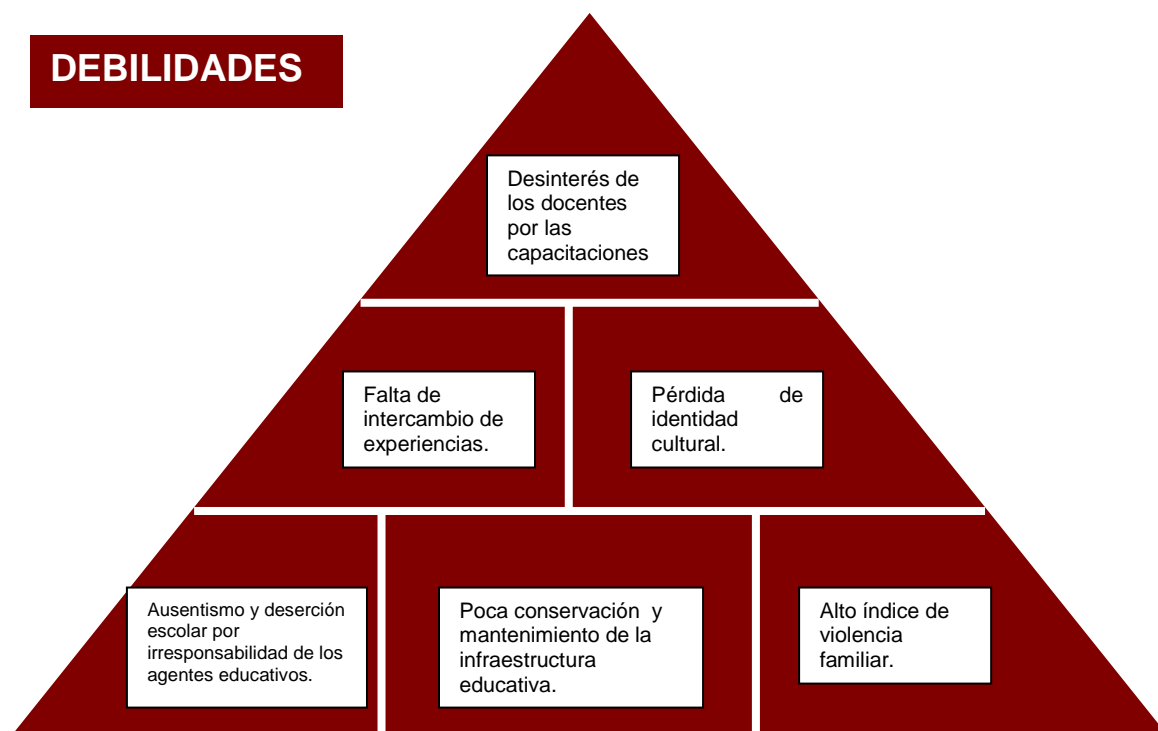
**DIAGNOSTICO FODA.**

**ANALISIS DEL INTERNO.**

**EJE ESTRATEGICO 2 : DESARROLLO HUMANO.**

<b>Código</b>	<b>Peso</b>	<b>Fortalezas</b>	<b>Código</b>	<b>Peso</b>	<b>Debilidades</b>
F-1	5	Se cuenta con infraestructura educativa.	D-1	5	Poca conservación y mantenimiento de la infraestructura educativa.
F-2	1	Población escolar activa.	D-2	4	Ausentismo y deserción escolar por irresponsabilidad de los agentes educativos.
F-3	2	Docentes titulados.	D-3	1	Desinterés de los docentes por las capacitaciones
F-4	3	Docentes con vocación de servicio y experiencias acumuladas.	D-4	2	Falta de intercambio de experiencias.
F-5	4	Provincia con folklore reconocida a nivel regional y nacional.	D-5	3	Pérdida de identidad cultural.
F-6	6	Población juvenil.	D-6- D-7	6	Alto índice de violencia familiar.
F-7	7	Directivos comunales muy activos y capacitados.	D-8	7	Discriminación y desinterés de participación.
F-8	8	La presencia del Instituto Superior Pedagógico.	D-9	8	Población juvenil no capacitada
F-9		Leyes que amparan al ciudadano	D-10	9	Debilidad en el manejo de las organizaciones.
F-10	9	La presencia de las defensorías comunitarias.	D-11	10	Falta de recursos económicos, desinterés del estudiante y padres de familia.
F-11	10	Presencia activa de líderes entre varones y mujeres.	D-12	11	Incumplimiento y desconocimiento de las leyes peruanas y tratados internacionales sobre derechos humanos.
			D-13	12	Falta de difusión y aplicación de las defensorías comunitarias.
			D-14	13	Poco acceso de las mujeres a oportunidades de trabajo, estudio.
			D-15	14	Débiles capacitaciones a las mujeres.
			D-16	15	Deficiente implementación de material didactico y bibliografico no adecuado a la realidad.
			D-17	16	Poca coordinación para la gestion educativa de padres de familias, autoridades.
			D-18	17	Poca iniciativa de formular proyectos de mejoramiento de la calidad educativa.

## REPRESENTACION GRAFICA DEL INTERNO:



**DIAGNOSTICO FODA.**

**ANALISIS DEL ENTORNO.**

**EJE ESTRATEGICO 2. DESARROLLO HUMANO.**

<b>Código</b>	<b>Peso</b>	<b>Oportunidades</b>	<b>Código</b>	<b>Peso</b>	<b>Amenazas</b>
O-1	2	Apoyo de instituciones públicas.	A-1	1	Desinterés de las instituciones públicas y privadas.
O-2	5	Ampliación del horario escolar.	A-2	4	Influencia de los medios de comunicación y sobre protección a los niños y adolescentes.
O-3	1	Presencia de entidades públicas y privadas.	A-3	3	No se cuenta con suficiente presupuesto y recursos.
O-4	3	Vigencia de ofertas: becas, Internet, etc.	A-4	2	Formación académica con realidades ajenas.
O-5	4	Incremento del turismo local, regional, nacional e internacional.	A-5	5	La influencia de costumbres malas.
O-6	6	Oferta de apoyo de ONGS Plan Internacional.	A-6	6	Malos programas de televisión
O-7	7	Instituciones que promueven el respeto de los derechos de los niños y adolescentes.	A-7	7	Conflictos y malos manejos de los líderes de las organizaciones.
O-8	8	Organizaciones e instituciones que vienen promoviendo la justicia e igualdad de derechos. ( UNICEF)	A-8	8	El alcoholismo, la drogadicción y la violencia familiar.
O-9	9	Existencia de espacios de participación tanto para el varón y la mujer.	A-9	9	Leyes no adecuadas a la realidad.

## REPRESENTACION GRAFICA DEL ENTORNO:



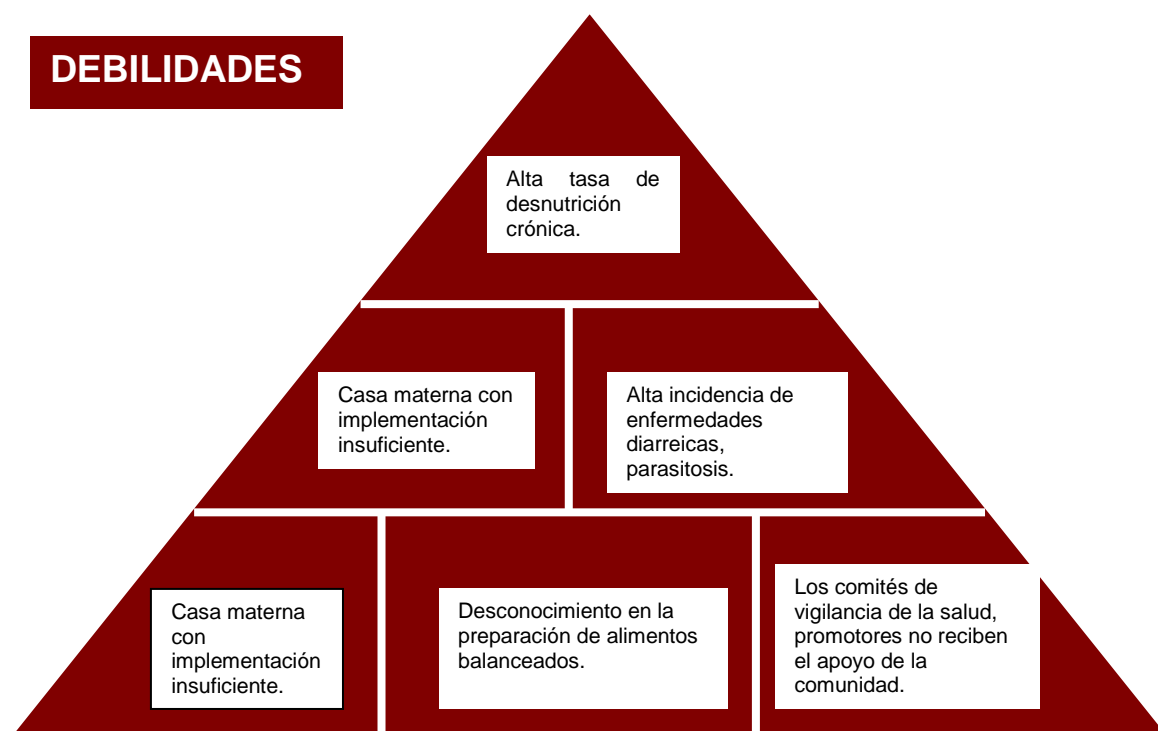
**DIAGNOSTICO FODA.**

**ANALISIS DEL INTERNO.**

**EJE ESTRATEGICO 3 : SALUD , SANEAMIENTO Y AMBIENTE.**

<b>Código</b>	<b>Peso</b>	<b>Fortalezas</b>	<b>Código</b>	<b>Peso</b>	<b>Debilidades</b>
F-1	1	Existencia de postas médicas en los distritos.	D-1	2	Insuficiente numero de postas médicas en la provincia.
F-2	7	Casa materna “ mama wasi”	D-2	4	Casa materna con implementación insuficiente.
F-3	2	Construcción de infraestructura en saneamiento básico en algunas comunidades y capitales de distrito.	D-3	3	Alta incidencia de enfermedades diarreicas, parasitosis.
F-4	5	Se vienen iniciando proyectos en seguridad alimentaría.	D-4	1	Alta tasa de desnutrición crónica.
F-5	4	Existencia de comités de vigilancia en la salud, promotores de salud.	D-5	5	Desconocimiento en la preparación de alimentos balanceados.
F-6	3	Existencia de organizaciones comunales ( JASS, CM)	D-6	6	Los comités de vigilancia de la salud, promotores no reciben el apoyo de la comunidad.
F-7	6	Los establecimientos de salud de las capitales de distrito cuentan con unidades vehiculares.	D-7	7	No están implementados los promotores de salud.
			D-8	8	Desinterés de los directivos comunales por la salud.
			D-9	9	No existen un comité especializado de salud en la directiva comunal.
			D-10	10	Existen postas médicas sin movilidad.
			D-11	11	Comunidades de difícil acceso por la lejanía y sin carreteras.

## REPRESENTACION GRAFICA DEL INTERNO:



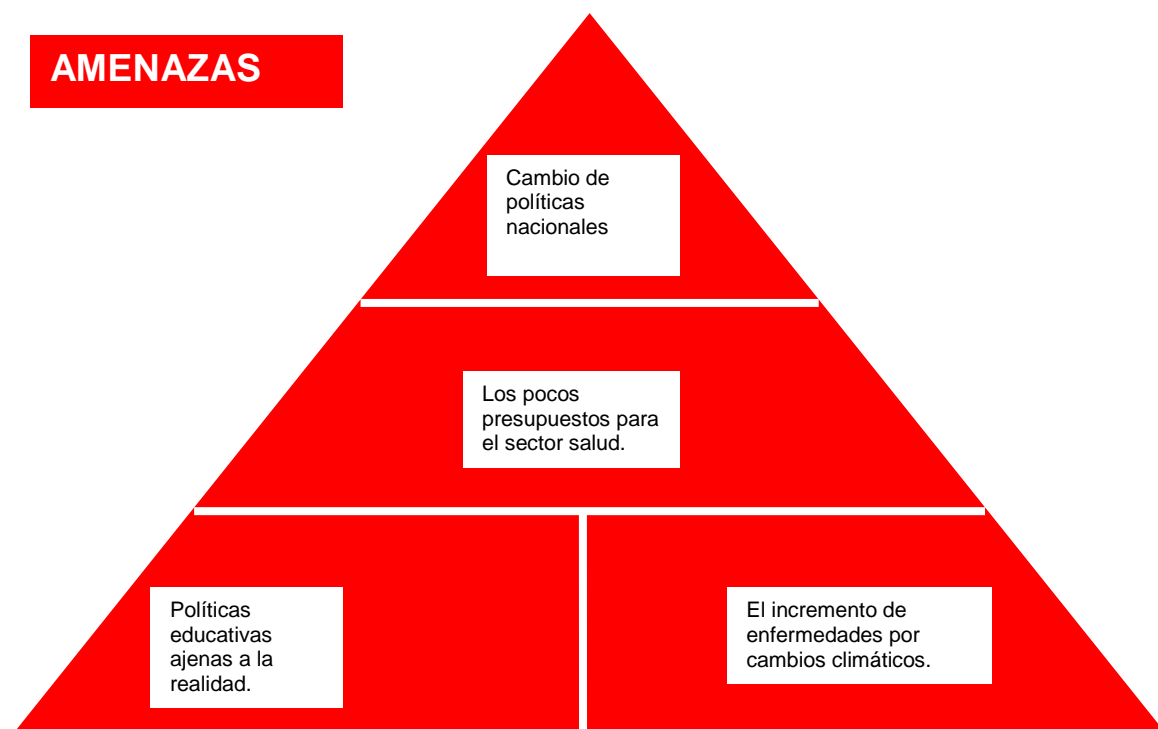
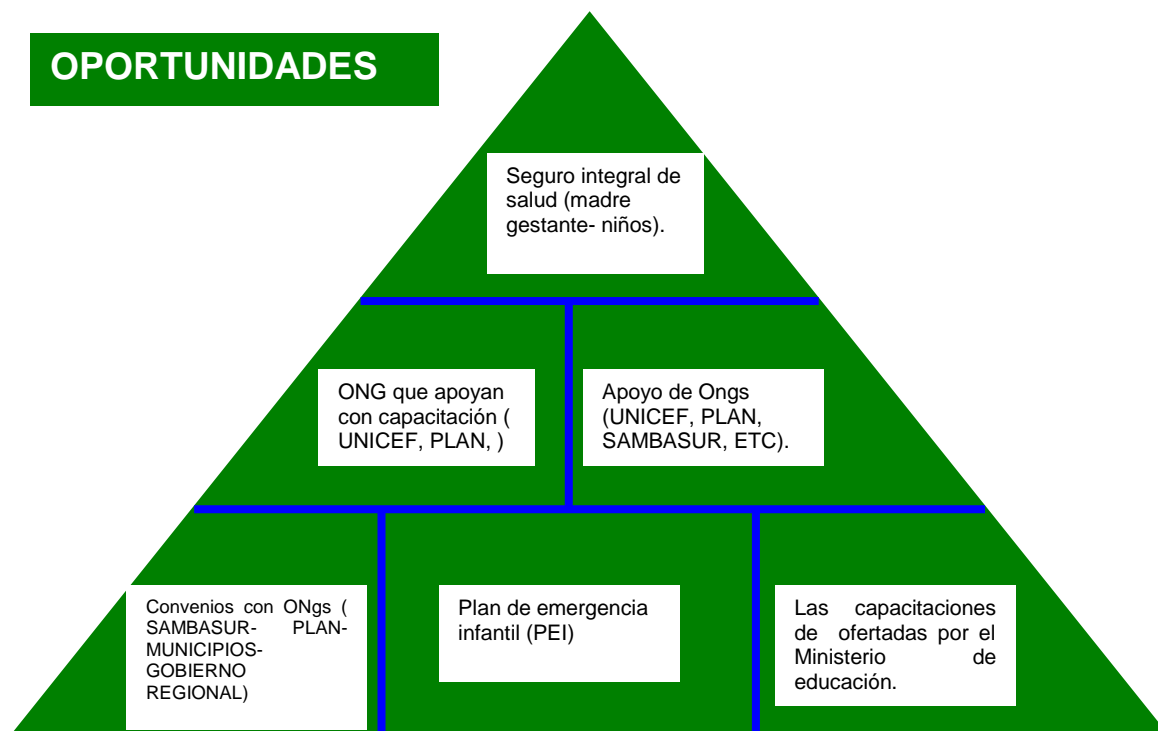
**DIAGNOSTICO FODA.**

**ANALISIS DEL ENTORNO.**

**EJE ESTRATEGICO 3. SALUD , SANEAMIENTO Y AMBIENTE.**

<b>Código</b>	<b>Peso</b>	<b>Oportunidades</b>	<b>Código</b>	<b>Peso</b>	<b>Amenazas</b>
0-1	1	Seguro integral de salud (madre gestante- niños).	A-1	1	Cambio de políticas nacionales
0-2	4	Convenios con ONGs ( SAMBASUR- PLAN- MUNICIPIOS- GOBIERNO REGIONAL)	A-2	2	Los pocos presupuestos para el sector salud.
0-3	5	Plan de emergencia infantil (PEI)	A-3	3	El incremento de enfermedades por cambios climáticos.
0-4	2	ONG que apoyan con capacitación ( UNICEF, PLAN, )	A-4	4	Políticas educativas ajenas a la realidad.
0-5	3	Apoyo de Ongs (UNICEF, PLAN, SAMBASUR, ETC).			
0-6	6	Las capacitaciones de ofertadas por el Ministerio de educación.			
0-7	7	Las ofertas de instituciones ambientalistas.			
0-8	8	Las corrientes ambientalistas del mundo.			

## REPRESENTACION GRAFICA DEL ENTORNO:



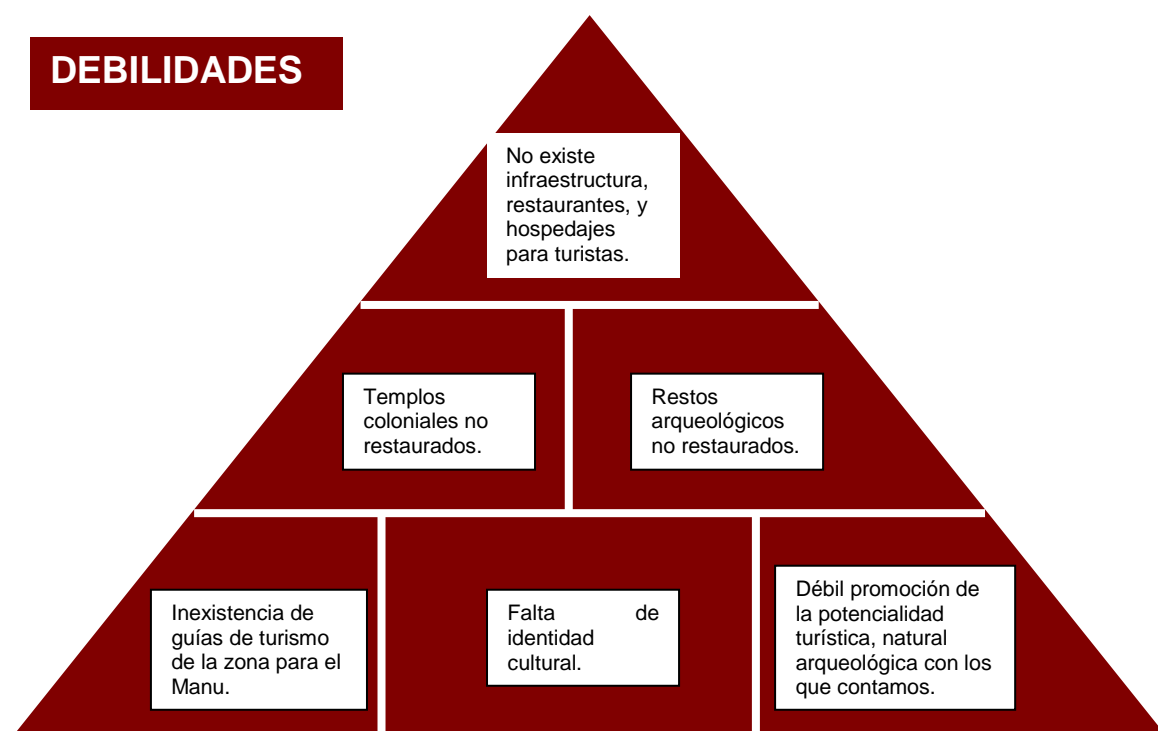
**DIAGNOSTICO FODA.**

**ANALISIS DEL INTERNO.**

**EJE ESTRATEGICO 4 : TURISMO**

<b>Código</b>	<b>Peso</b>	<b>Fortalezas</b>	<b>Código</b>	<b>Peso</b>	<b>Debilidades</b>
F-1	2	Existencia de restos arqueológicos en los distritos.	D-1	3	Restos arqueológicos no restaurados.
F-2	3	Templos coloniales en los distritos.	D-2	2	Templos coloniales no restaurados.
F-3	1	La reserva del Manu.	D-3	1	No existe infraestructura, restaurantes, y hospedajes para turistas.
F-4	4	Tres cruces de oro (Challabamba) y miradores paisajísticos.	D-4	4	Inexistencia de guías de turismo de la zona para el Manu.
F-5	5	Costumbres, cultura, folklore.	D-5	5	Falta de identidad cultural.
F-6	6	Artesanía típica textil teñido naturales.	D-6	6	Débil promoción de la potencialidad turística, natural arqueológica con los que contamos.
F-7	7	Artesanía en madera, piedras, mascararas.	D-7	7	La desaparición de actividades agropecuarias ancestrales y orgánicas.
F-8	8	Existe mercados instalados, ferias agropecuarias y artesanales.	D-8	8	Sustitución de actividades ecológicas por productos químicos.
F-9	9	Producción orgánica de productos.			

## REPRESENTACION GRAFICA DEL INTERNO:



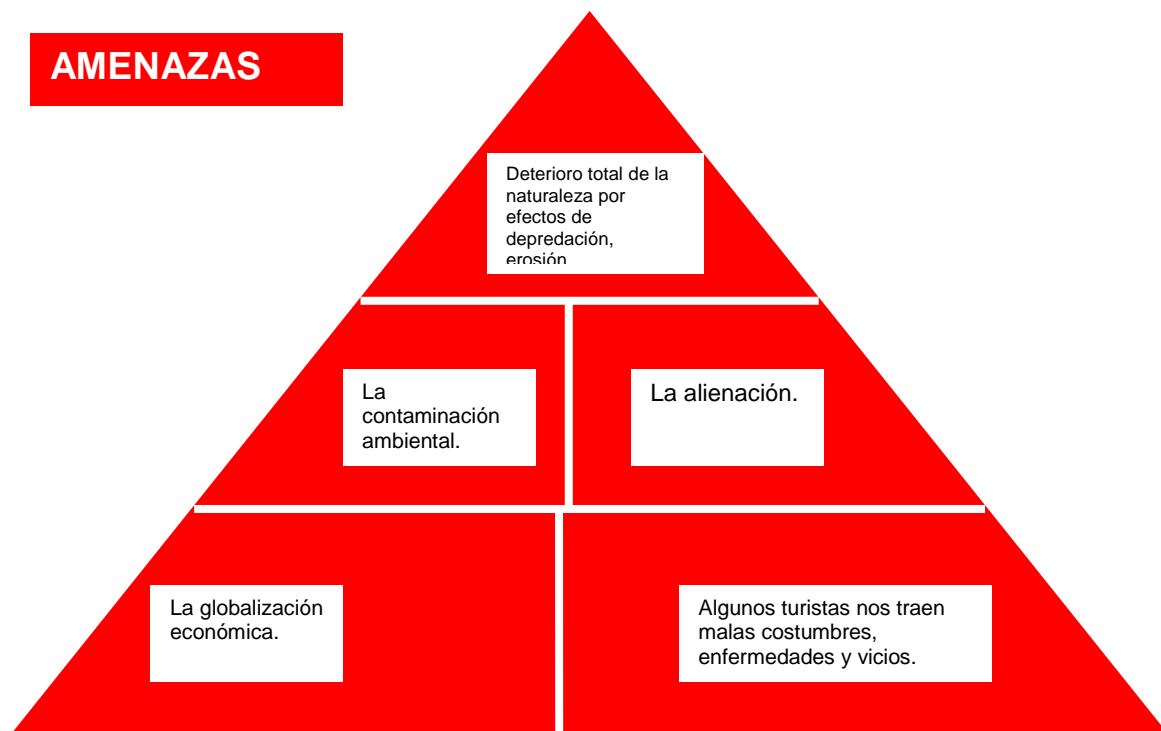
**DIAGNOSTICO FODA.**

**ANALISIS DEL ENTORNO.**

**EJE ESTRATEGICO 4. TURISMO**

<b>Código</b>	<b>Peso</b>	<b>Oportunidades</b>	<b>Código</b>	<b>Peso</b>	<b>Amenazas</b>
O-1	2	Intervención del INC para su restauración y otras instituciones.	A-1	1	Deterioro total de la naturaleza por efectos de depredación, erosión.
O-2	1	Afluencia de turistas locales, nacionales e internacionales.	A-2	5	Algunos turistas nos traen malas costumbres, enfermedades y vicios.
O-3	3	Política regional y regional por la promoción del turismo.	A-3	2	La contaminación ambiental.
O-4	4	La carretera interoceánica	A-4	3	La alienación.
O-5	5	La demanda de muchas agencias de turismo por conocer Paucartambo-Manu.	A-5	4	La globalización económica.
	6	El boleto turístico.			

## REPRESENTACION GRAFICA DEL ENTORNO:



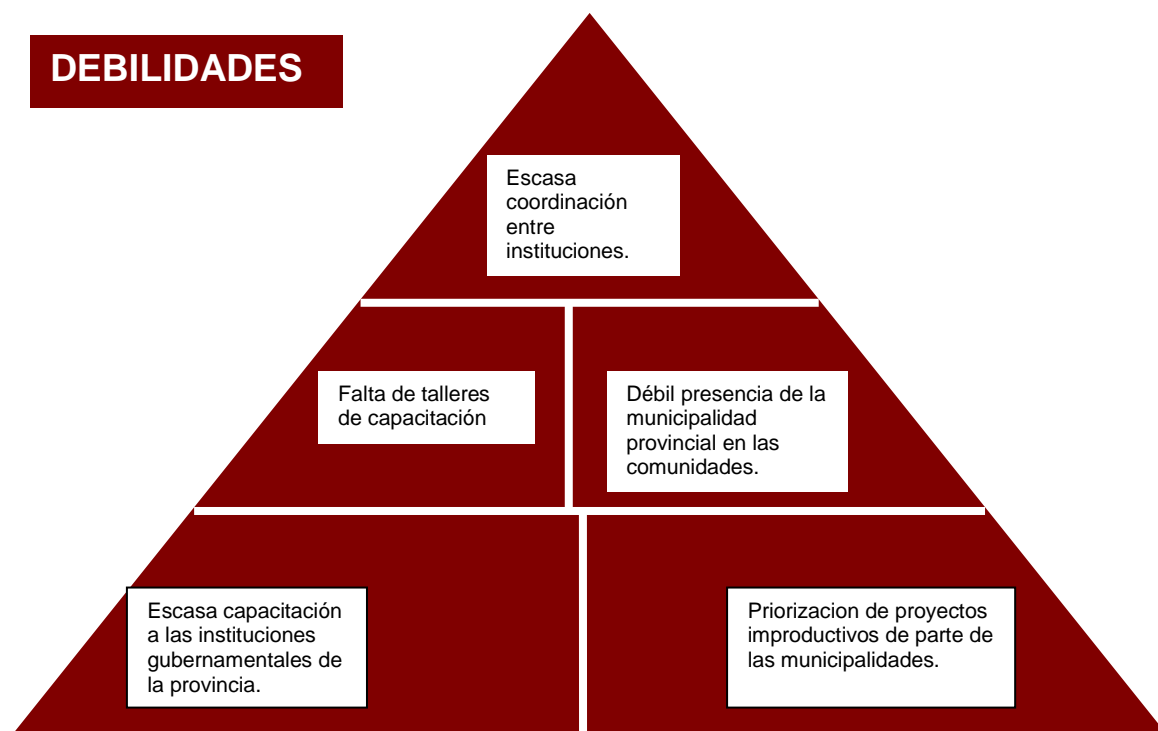
**DIAGNOSTICO FODA.**

**ANALISIS DEL INTERNO.**

**EJE ESTRATEGICO 5: INSTITUCIONALIDAD**

<b>Código</b>	<b>Peso</b>	<b>Fortalezas</b>	<b>Código</b>	<b>Peso</b>	<b>Debilidades</b>
F-1	3	Presencia de instituciones ONGS, UNICEF- PLAN.	D-1	1	Escasa coordinación entre instituciones.
F-2	1	El incremento de los presupuestos municipales.	D-2	2	Pocos talleres de capacitación
F-3	2	El fortalecimiento de las Instituciones educativas.	D-3	3	Débil presencia de la municipalidad provincial en las comunidades.
F-4	4	La organización de los CLAS-SALUD.	D-4	4	Escasa capacitación a las instituciones gubernamentales de la provincia.
F-5	5	La presencia de la agencia agraria.	D-5	5	Priorización de proyectos improductivos de parte de las municipalidades.
F-6	6	La garantía de seguridad de la policía nacional.			
F-7	7	El activismo de las iglesias evangélicas y católica.			
F-8	8	La presencia del gobierno regional.			
F-9	9	La presencia del ministerio del interior Sub prefectura.			

## REPRESENTACION GRAFICA DEL INTERNO:



**DIAGNOSTICO FODA.**

**ANALISIS DEL ENTORNO.**  
**EJE ESTRATEGICO 5. INSTITUCIONALIDAD**

<b>Código</b>	<b>Peso</b>	<b>Oportunidades</b>	<b>Código</b>	<b>Peso</b>	<b>Amenazas</b>
O-1	1	La declaratoria en emergencia por nuestra extrema pobreza.	A-1	2	Retiro de Ongs por recorte presupuestal del exterior.
O-2	2	La oferta de las organizaciones no gubernamentales.	A-2	1	El alcoholismo
O-3	3	El apoyo del gobierno regional y nacional	A-3	3	Los medio de comunicación con programas inadecuados.
O-4	4	La presencia de Ongs como IAA INC, UNICEF, SAMBASUR.	A-4	4	Los cambios climáticos que ocasionan reajustes presupuestales por estas emergencias.
O-5	5	La presencia de proyectos e instituciones publicas. (INC, FONCODES).			
O-6	6	La creciente demanda por el turismo.			

## REPRESENTACION GRAFICA DEL ENTORNO:



**DIAGNOSTICO FODA.**

**ANALISIS DEL INTERNO.**

**EJE ESTRATEGICO 6 : INFRAESTRUCTURA , VIALIDAD Y ENERGIA.**

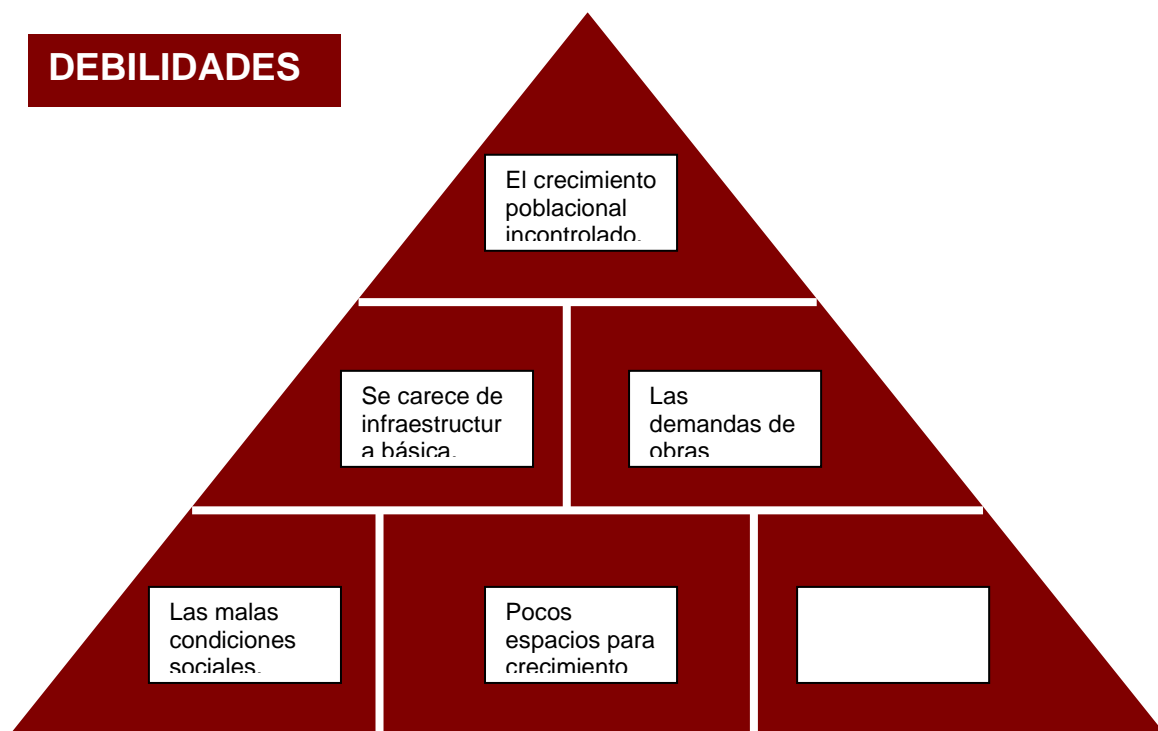
<b>Código</b>	<b>Peso</b>	<b>Fortalezas</b>	<b>Código</b>	<b>Peso</b>	<b>Debilidades</b>
F-1	1	Caminos carreteros en construcción.	D-1	2	Se carece de infraestructura básica.
F-2	2	Mejor integración territorial de la provincia.	D-2	1	El crecimiento poblacional incontrolado.
F-3	3	Las fiestas costumbristas y la afluencia de transporte.	D-3	3	Las demandas de obras insatisfechas.
F-4	4	Característica típica de sus viviendas.	D-4	4	Las malas condiciones sociales.
F-5	5	Mejores transferencias económicas de las municipalidades.	D-5	5	Pocos espacios para crecimiento en el área urbana de la capital distrital.
F-6	6	La transferencia de proyectos por FONCODES.			
F-7	7	Buen potencial de maquinarias pesadas de construcción.			
F-8	8	Implementación de las oficinas de infraestructura básica municipal.			

REPRESENTACION GRAFICA DEL INTERNO:

**FORTALEZAS**



**DEBILIDADES**



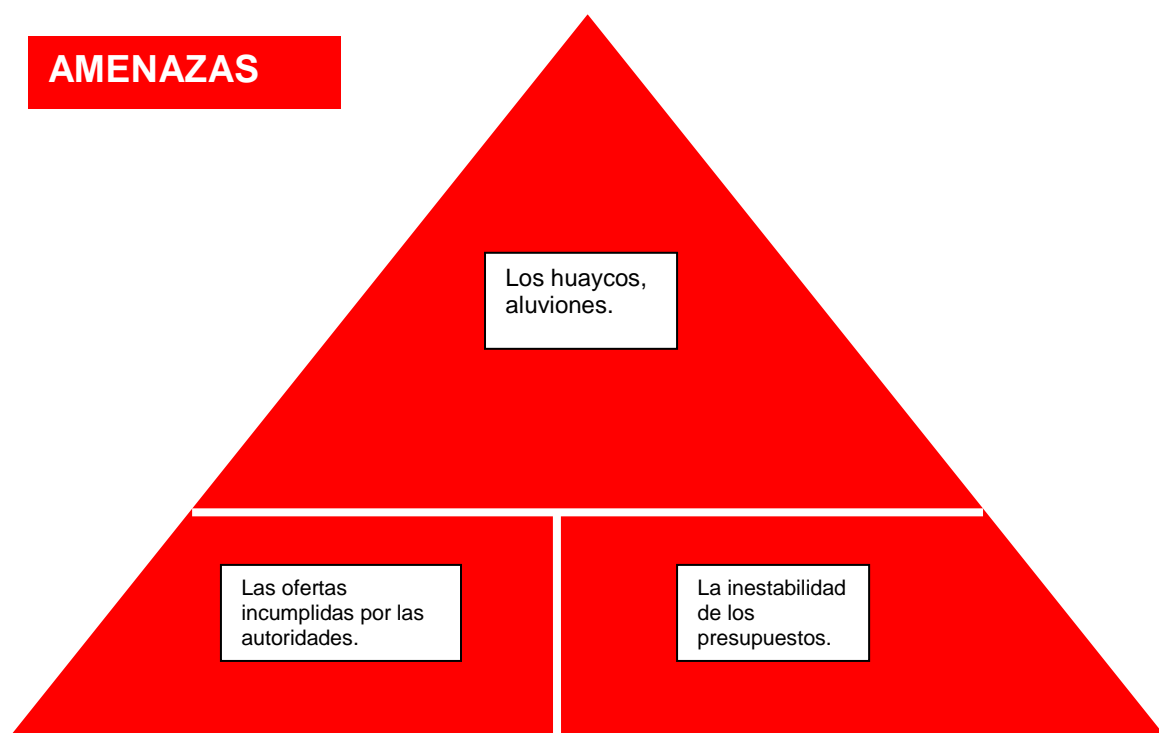
**DIAGNOSTICO FODA.**

**ANALISIS DEL ENTORNO.**

**EJE ESTRATEGICO 6. INFRAESTRUCTURA , VIALIDAD Y ENERGIA.**

<b>Código</b>	<b>Peso</b>	<b>Oportunidades</b>	<b>Código</b>	<b>Peso</b>	<b>Amenazas</b>
<b>O-1</b>	1	La oferta de apoyo del programa a trabajar.	<b>A-1</b>	2	Los huaycos, aluviones.
<b>O-2</b>	2	La transferencia de los programas sociales (MIMDES)	<b>A-2</b>	1	Las ofertas incumplidas por las autoridades.
<b>O-3</b>	3	El presupuesto regional.	<b>A-3</b>	3	La inestabilidad de los presupuestos.
<b>O-4</b>	4	El canon gasífero.			
<b>O-5</b>	5	El flujo de turismo hacia el Manu.			

REPRESENTACION GRAFICA DEL ENTORNO:





## **1. Económico productivo.**

La municipalidad provincial de Paucartambo, promoverá e impulsará el desarrollo de la economía local, en coordinación con las pequeñas unidades de producción agropecuaria ubicadas en las comunidades campesinas, con las empresas agroindustriales, como principales fuentes generadoras de trabajo y bienestar de la comunidad, orientado básicamente a las mujeres, jóvenes, discapacitados y sectores excluidos.

Promoveremos y desarrollaremos un centro de desprendimiento de iniciativas económicas locales, para lo que implementaremos políticas de incentivos, a los mejores microempresarios agropecuarios que vienen prestigiando la economía local, con cursos de capacitación, pasantías, intercambios de experiencias, Ferias Agropecuarias y otros eventos feriales donde se otorgara diferentes estímulos y premios a los mejores productores por línea de producción.

Así mismo se propone la constitución del Comité de Gestión Agraria, como un espacio de concertación donde las diferentes instituciones públicas y privadas relacionadas al quehacer agropecuario puedan concertar la formulación y ejecución de Planes, programas y proyectos productivos que originen un impacto positivo en el desarrollo de la actividad agropecuaria de la provincia de Paucartambo

Siendo nuestra prioridad la integración de nuevos espacios económicos de las comunidades campesinas y otros nuevos espacios que se vayan integrando a favor de la conquista y aprovechamiento de oportunidades de los principales mercados nacionales e internacionales.

## **2. Desarrollo humano.**

Nuestro centro de atención será el desarrollo del potencial humano como una estrategia para superar la pobreza de las inequidades y desigualdades que vienen postergando el desarrollo, para lo cual se instalara una mesa temática

como un espacio para discutir las políticas locales a favor de la educación, salud y el desarrollo de capacidades de los recursos humanos.

Con fuerte incidencia en la educación básica, con el objetivo que no quede un niño sin tener la oportunidad de asistir a su centro de educación, con el enfoque de género, derechos, igualdad de oportunidades, e interculturalidad y programas intensivos de alfabetización para las personas adultas y la intensificación de la educación a distancia para adultos.

Y programas de protección a los sectores vulnerables (niños, adolescentes, mujeres, adultos mayores y discapacitados).

### **3. Salud, saneamiento y ambiente.**

Desde la municipalidad se desarrollarán actividades a favor de la salud y el saneamiento básico ambiental, y de esta forma garantizar la buena salud y la prestación de servicios básicos ambientales.

Los primeros beneficiarios serán los sectores más excluidos, los ciudadanos de las comunidades más distantes de Challabamba, Colquepata y todo el ámbito provincial, mediante políticas de coordinación con el Ministerio de Salud, el Seguro Social, y Ongs.

La conservación y explotación racional de nuestros recursos naturales, será una de las políticas prioritarias, para promover el desarrollo sostenible, en cumplimiento de la agenda 21 y básica para promover una sociedad con cultura ambientalista y heredera de un buen ambiente para sus hijos.

### **4. Turismo.**

El desarrollo del turismo como actividad generadora de empleo y movimiento económico, será una de las bases del desarrollo económico, sustentado en el desarrollo del turismo rural y sus actividades complementarias como el turismo de aventura, el turismo deportivo, el turismo ecológico, turismo vivencial, turismo esotérico, todos orientados básicamente a la juventud, y las mujeres con fuerte orientación de las comunidades, y promover el desarrollo de la artesanía en las comunidades de Colquepata, Challabamba, Huancarani, Paucartambo, Huancarani y la artesanía de piso de selva en Pilcopata.

## **5. Institucionalidad.**

La base de nuestra política del desarrollo será la plena participación, el derecho a la vigilancia ciudadana, el manejo transparente de los recursos económicos y sobretodo la toma decisiones y el mayor involucramiento de la sociedad.

La sociedad será la principal protagonista de la toma de decisiones del presupuesto participativo, la planificación del desarrollo , con el fortalecimiento de los Consejos de Coordinación Local Distrital, Provincial, el buen funcionamiento de los comités de fiscalización y de los comités de gestión de obras.

## **6. Infraestructura y desarrollo territorial.**

Dotar de la infraestructura para el desarrollo territorial y emprender el desarrollo del espacio urbano y rural, siendo este un mecanismo importante para integrar nuestro desarrollo, y promover desde nuestro territorio la competitividad local regional con proyectos sostenibles y de calidad.

El desarrollo acelerado de la tecnología, la información y sobre todo la integración vial, gracias al proceso de la globalización, será un reto permanente para promover el desarrollo integral de nuestro distrito.




**Cuadro de interrelación de Visión, Ejes estratégicos, Objetivos estratégicos y los objetivos específicos.**

Visión de desarrollo	Ejes estratégicos	Objetivos estratégicos	Objetivos específicos.
<p>La provincia de Paucartambo al año 2010 tendrá una población con calidad de vida y con ejercicio pleno de derechos de las personas, con énfasis en los niños y equidad de género e intercultural</p> <p>Accediendo a los servicios de salud de calidad y una seguridad alimentaria sostenida, servicios de saneamiento básicos urbano rural resueltos mejorando la calidad educativa ampliando los servicios con capacitación permanente de los docentes y actores educativos.</p> <p>Actividad agropecuaria competitiva, tecnificada, diversificada, ecológica, certificada y generadora de valor agregado, sostenida en iniciativas económicas rentables promovidas por la juventud, y mujeres.</p> <p>Con una infraestructura vial asfaltada que nos integre y articule a nivel provincial, regional e internacional, con servicios de comunicación eficientes y articulados a los principales mercados.</p> <p>Creando y valorando nuevos circuitos turísticos conservando y promocionando nuestra cultura e identidad e incentivando la artesanía, conservando y protegiendo nuestro medio ambiente.</p> <p>Dentro de un clima institucional concertador, con gestión participativa, descentralizada en el marco democrático con transparencia y rendiciones de cuentas permanentes y en cada una de las obras.</p>	1.- Económico productivo.	Buscar y aprovechar mercados potenciales para nuestros productos agropecuarios, turísticos e industriales, generadores de empleo.	<p><b>Agropecuario:</b> Potenciar las ventajas competitivas de la producción ecológica, y camélidos sudamericanos.</p> <p><b>Industria:</b> Impulsar el desarrollo económico local para fortalecer las pequeñas iniciativas industriales.</p> <p><b>Comercio:</b> Dinamizar las actividades comerciales potenciales e integrarse a los principales nodos y redes económicas.</p>
	2.-Desarrollo humano.	Mejorar las condiciones básicas de la calidad educativa, con valores e identidad cultural local.	<p><b>Educación:</b> Coadyuvar una educación de calidad, orientada a las actividades de la vida.</p> <p><b>Cultura y familia:</b> Potenciar, recrear y difundir los valores ancestrales, y promover el desarrollo de actividades con enfoque de familia.</p> <p><b>Historia, folklore:</b> Engrandecer los sentimientos, identidad de nuestra historia local, con el desarrollo de actividades musicales y folklóricas.</p>
	3.- Salud , saneamiento y ambiente.	Ampliar los servicios de salud y saneamiento para la gran mayoría de habitantes con calidad y calidez, con un medio ambiente sano y manejo de recursos naturales sostenibles.	<p><b>Salud:</b> Mejorar los servicios de salud concertadamente para revertir los indicadores negativos de salud.</p> <p><b>Saneamiento</b> Dotar de servicios básicos a la mayor cantidad de Paucartambinos, acordes a su realidad y fáciles de manejar.</p> <p><b>Medio ambiente y recursos naturales:</b> Manejar racionalmente los recursos naturales, protegiendo y conservando nuestra riqueza ambiental, biodiversidad.</p>
	4.- Turismo.	Promover y generar empleo urbano rural, valorando nuestra potencialidad cultural, histórica y natural.	<p><b>Artesanía:</b> Potenciar la actividad de artesanía, básicamente de los tejidos conquistador de mercados internacionales.</p>

**PLAN DE DESARROLLO CONCERTADO DE LA PROVINCIA DE PAUCARTAMBO.**

Visión de desarrollo	Ejes estratégicos	Objetivos estratégicos	Objetivos específicos.
<p>La provincia de Paucartambo al año 2010 tendrá una población con calidad de vida y con ejercicio pleno de derechos de las personas, con énfasis en los niños y equidad de género e intercultural</p>	<p>5.- Institucionalidad</p>	<p>Fortalecer capacidades de participación, gestión de las organizaciones sociales, para toma de decisiones locales.</p>	<p><b>Participación ciudadana.</b> Revalorar prácticas sociales y fortalecer las iniciativas de democracia participativa. <b>Seguridad ciudadana.</b> Brindar mejores condiciones de seguridad para la ciudadanía en general.</p>
<p>Accediendo a los servicios de salud de calidad y una seguridad alimentaria sostenida, servicios de saneamiento básicos urbano rural resueltos mejorando la calidad educativa ampliando los servicios con capacitación permanente de los docentes y actores educativos.</p> <p>Actividad agropecuaria competitiva, tecnificada, diversificada, ecológica, certificada y generadora de valor agregado, sostenida en iniciativas económicas rentables promovidas por la juventud, y mujeres.</p> <p>Con una infraestructura vial asfaltada que nos integre y articule a nivel provincial, regional e internacional, con servicios de comunicación eficientes y articulados a los principales mercados.</p> <p>Creando y valorando nuevos circuitos turísticos conservando y promocionando nuestra cultura e identidad e incentivando la artesanía, conservando y protegiendo nuestro medio ambiente.</p> <p>Dentro de un clima institucional concertador, con gestión participativa, descentralizada en el marco democrático con transparencia y rendiciones de cuentas permanentes y en cada una de las obras.</p>	<p>6.- Infraestructura, vialidad y energía.</p>	<p>Ordenar el desarrollo urbano dotando de buenas condiciones básicas para su desarrollo.</p>	<p><b>Ordenamiento territorial</b> Plan de ordenamiento para el desarrollo urbano rural. <b>Vialidad</b> Mejorar la articulación vial para el desarrollo integral. <b>Desarrollo urbano.</b> Prestar mejores servicios y generar condiciones adecuadas de desarrollo. <b>Energía:</b> Ampliar la cobertura de los servicios de energía eléctrica.</p>





## **VIII.- ESTRATEGIAS:**

El Sostén principal de nuestra estrategia será el fortalecimiento del espacio de concertación CODEPPA que esta reconocida por la institucionalidad local y fortalecida y amparada por la ley orgánica de municipalidades, debemos indicar que nuestro espacio de concertación esta constituida, formalizada, reconocida, faltando dinamizar su funcionamiento, siendo esta la base principal del buen éxito de gobierno local.

Debemos señalar la estrategia fundamental esta sostenida en el eje de desarrollo DEMOCRACIA Y GOBERNABILIDAD, por que es una política y una decisión prioritaria de la ciudadanía.

### **ESTRATEGIA FUNDAMENTAL:**

#### **ESTRATEGIA 1:**

Dinamizar el funcionamiento e integración del Consejo de Coordinación Local Provincial, Distrital y Comunal integrado con los Consejos de educación, salud, Comité de Gestión Agraria y mesas temáticas de las instituciones, en el seno del CODEPPA.

**ESTRATEGIA 2:**

Implementar la constitución de un equipo para el trabajo de la mesa temática INSTITUCIONALIDAD Y GOBERNABILIDAD.

**ESTRATEGIA 3:**

Manejar en forma clara y transparente los recursos económicos, y los procesos de gestión de la municipalidad, mediante la conformación de comités de vigilancia ciudadana, la rendición de cuentas en forma permanente y el impulso de la conformación de los Comités de gestión de obras.

**ESTRATEGIA 4:**

Promover el pleno respeto de los deberes y derechos de los sectores más excluidos, incorporándolos activamente en la toma de decisiones, como son el presupuesto participativo, la planificación del desarrollo concertado de los niños, adolescentes, mujeres.

**ESTRATEGIA 5:**

Conformar e institucionalizar los comités técnicos, como instancias para formular expedientes técnicos, perfiles y proyectos según las exigencias del SNIP, y la Cooperación Técnica, para el establecimiento de este comité se sumaran esfuerzos y voluntades de los técnicos, profesionales de las instituciones públicas y privadas que vienen interviniendo en el desarrollo de la provincia de Paucartambo.

**1.- ESTRATEGIA PRINCIPAL.**

## **MODELO DE LA ESTRATEGIA.**

### **Algo de historia.**

El surgimiento de los CCL está amparado en el marco de la Ley de Bases de la Descentralización que se inició en el Perú en el año 2002.

Cuando se promulgó la ley orgánica de Gobiernos Regionales- Noviembre del 2002, se produjo una tensión sobre la pertinencia de conformar espacios de coordinación con la comunidad organizada. Ya habían surgido varias experiencias en el país que en forma pionera implementaron planes de desarrollo participativo y presupuestos igualmente participativos.

Se llegó a una solución intermedia aceptándose una modificación de la ley orgánica de regiones, creándose los Consejos de Coordinación Regional con la principal función de coordinar el Plan de desarrollo Concertado (PDC) y el presupuesto participativo (PP) de las regiones del país.

En la composición de los Consejos de Coordinación Regional, se fijó el número de miembros de parte de las autoridades sea el 60% del número total; mientras que el 40 % corresponde a los representantes de la sociedad civil. Estos mismos criterios fueron utilizados en la ley orgánica de Municipalidades (LOM), publicada en mayo del 2003

Así se crearon los consejos de coordinación Local (CCL) a escala provincial, distrital, como órganos de coordinación y concertación entre las municipalidades y la sociedad civil.

## **FUNCIONAMIENTO E INTEGRACION DEL CCL.**

INTEGRACION.



- ⊕ Se integraran los consejos educativos escolares, los consejos de salud y otras instituciones, con la finalidad de sinergetizar el desarrollo, tejiendo alianzas estratégicas para superar problemas y lograr mejores condiciones de vida.
- ⊕ También se promoverá la conformación de los consejos comunales de desarrollo para promover el desarrollo desde estos embriones del desarrollo y base de la democracia local.

## 2.- Estrategias específicas.

Eje estratégico:	Objetivo estratégico	Objetivo específico.	Estrategias.
Económico productivo:	Buscar y aprovechar mercados potenciales para nuestros productos agropecuarios, turísticos e industriales, generadores de empleo.	<b>Agropecuario:</b> Potenciar las ventajas competitivas de la producción ecológica, y camélidos sudamericanos.	<ul style="list-style-type: none"> <li>☛ Implementar programas de capacitación y asistencia técnica agropecuaria, con la realización de cursos talleres, pasantías, intercambio de experiencias, investigación participativa, enmarcados en el enfoque del Desarrollo Participativo de Tecnologías.</li> <li>☛ Impulsar cadenas productivas en cultivos y crianza más importantes.</li> <li>☛ Promover y fortalecer las organizaciones de productores por línea de producto, formalizando su personería jurídica, a fin de que puedan acceder a programas y proyectos en apoyo al mejoramiento de la producción.</li> <li>☛ Implementación de infraestructura productiva (riego, reservorios, almacenes, centros de acopio, semilleros).</li> <li>☛ Implementación del Programa de Investigación de mercados.</li> <li>☛ Promoción de Programas de cultura empresarial y autoempleo determinando la cartera de oferta de empleo orientado a la calidad y competitividad.</li> <li>☛ Promoción de la producción orgánica y de calidad, orientada a la agro exportación</li> <li>☛ Implementación de programas de mejoramiento de cultivos, coordinado con centros de Investigación orientados siempre a posesionar los productos de Paucartambo en los principales mercados de consumo, regional, nacional e internacional.</li> <li>☛ Implementar políticas de mejoramiento genético en los camélidos y vacunos.</li> <li>☛ Conquista de mercados solidarios.</li> <li>☛ Fortalecimiento de ferias, mercados locales, regionales.</li> <li>☛ Promover programas de transformación de carne y fibra de alpaca, de animales menores.</li> </ul>

Eje estratégico:	Objetivo estratégico	Objetivo específico.	Estrategias.
Económico productivo:		<p><b>Industria:</b> Impulsar el desarrollo económico local para fortalecer las pequeñas iniciativas industriales.</p>	<ul style="list-style-type: none"> <li>✚ Promover Acciones de Desarrollo Empresarial, capacitación y asistencia técnica.</li> <li>✚ Fortalecimiento de ferias agropecuarias, artesanales e industriales.</li> <li>✚ Implementación de Programa de Investigación de mercados.</li> <li>✚ Promoción de Programas de cultura empresarial y autoempleo determinando la cartera de oferta de empleo orientado a la calidad y competitividad.</li> <li>✚ Identificación de ejes de desarrollo Económico procesamiento productos agropecuarios ecológicos.</li> <li>✚ Impulsar Programas de crédito ágil y accesible a pequeños y micro empresarios.</li> <li>✚ Implementación de Programa de simplificación de trámites administrativos para la formación y constitución de Pymes.</li> <li>✚ Desarrollar Programas de incentivos a la calidad y excelencia empresarial.</li> </ul>
	<p>Buscar y aprovechar mercados potenciales para nuestros productos agropecuarios, turísticos e industriales, generadores de empleo.</p>	<p><b>Comercio:</b> Dinamizar las actividades comerciales potenciales e integrarse a los principales nodos y redes económicas.</p>	<ul style="list-style-type: none"> <li>✚ Posicionándonos en los principales mercados locales, regionales y nacionales.</li> <li>✚ Articulando dinámicamente a las actividades industriales, turísticas y agropecuarias.</li> <li>✚ Que se constituya en una puerta para el surgimiento de nuevas iniciativas económicas locales.</li> <li>✚ Articular con los mercados locales de la provincia.</li> <li>✚ Potenciar los mercados, tabaladas ganaderas de la provincia.</li> </ul>

**PLAN DE DESARROLLO CONCERTADO DE LA PROVINCIA DE PAUCARTAMBO.**

<b>Eje estratégico:</b>	<b>Objetivo estratégico</b>	<b>Objetivo específico.</b>	<b>Estrategias.</b>
<b>EJE ESTRATEGICO: DESARROLLO HUMANO.</b>	Mejorar las condiciones básicas de la calidad educativa, con valores e identidad cultural local.	<p><b>Educación:</b></p> <p>Coadyuvar una educación de calidad, orientada a las actividades de la vida.</p>	<ul style="list-style-type: none"> <li>⊕ Incentivar programas de escuela de padres con la finalidad de que se incorporen dinámicamente al proceso educativo.</li> <li>⊕ Promover Programas de capacitación y actualización docente, con el sistema modular y certificado.</li> <li>⊕ Impulsar programas de implementación y acceso a módulos informáticos (Internet).</li> <li>⊕ Realizar programas de construcción, mejoramiento e implementación de infraestructura educativa.</li> <li>⊕ Implementación de Programas de servicio de biblioteca (física y virtual).</li> <li>⊕ Adecuación del diseño curricular nacional a la realidad laboral local.</li> <li>⊕ Articular el proyecto educativo local con el plan de desarrollo concertado provincial.</li> </ul>
		<p><b>Cultura y familia:</b></p> <p>Potenciar los valores ancestrales, y promover el desarrollo de actividades con enfoque de familia.</p>	<ul style="list-style-type: none"> <li>⊕ Diseñar políticas de salvaguarda de la integridad moral.</li> <li>⊕ Elaborar un programa de educación para la toma de conciencia de la necesidad de la recuperación de los valores morales.</li> <li>⊕ Programas que promuevan la generación de micro empresas familiares con la participación activa de los esposos e hijos.</li> <li>⊕ Programas de fortalecimiento familiar y social mediante la promoción de créditos blandos para dinamizar y reactivar la economía familiar y de la sociedad.</li> <li>⊕ Proyectos de infraestructura: Casa Hogar, Comedores.</li> <li>⊕ Programa educativo de proyectos productivos</li> </ul>
		<p><b>Historia, folklore:</b></p> <p>Engrandecer los sentimientos, identidad de nuestra historia local, con el desarrollo de actividades musicales y folklóricas.</p>	<ul style="list-style-type: none"> <li>⊕ Revalorar nuestra historia, mediante programas y procesos educativos.</li> <li>⊕ Promover las actividades folklóricas propias.</li> <li>⊕ Institucionalizar las actividades festivas locales.</li> <li>⊕ Programas de restauración, conservación de patrimonios históricos.</li> </ul>

**PLAN DE DESARROLLO CONCERTADO DE LA PROVINCIA DE PAUCARTAMBO.**

Eje estratégico	Objetivo estratégico	Objetivo específico.	<b>Estrategias.</b>
SALUD, SANEAMIENTO Y AMBIENTE.	Ampliar los servicios de salud y saneamiento para la gran mayoría de habitantes con calidad y calidez, con un medio ambiente sano y manejo de recursos naturales sostenibles.	<p><b>Salud:</b></p> <p>Mejorar los servicios de salud concertadamente para revertir los indicadores negativos de salud.</p>	<ul style="list-style-type: none"> <li>✚ Promover programas de mejoramiento de servicios de salud con calidad en sectores menos favorecidos.</li> <li>✚ Programa de construcción e implementación de hospitales, centros de salud, postas, botiquines y clínicas concertadamente para mejorar la calidad de los servicios accesible a todos los sectores.</li> <li>✚ Implementación de programas de salud preventiva.</li> <li>✚ Organizar foros regionales sobre Medicina Natural por año 2006-2010.</li> <li>✚ Capacitar a los promotores de Salud anualmente 2006 –2010.</li> <li>✚ Spot por radio y televisión.</li> <li>✚ Programa de seguridad alimentaria y consumo de productos propios de la zona.</li> <li>✚ Programas de difusión masiva temas de nutrición infantil en castellano y quechua.</li> <li>✚ Programa de mejoramiento de atención seleccionada a los beneficiarios de las comunidades y barrios de alto riesgo nutricional.</li> <li>✚ Programa de lucha contra el alcoholismo.</li> </ul>
		<p><b>Saneamiento:</b></p> <p>Dotar de servicios básicos a la mayor cantidad de Paucartambinos, acordes a su realidad y fáciles de manejar.</p>	<ul style="list-style-type: none"> <li>✚ Diseñar proyecto de una planta de tratamiento de desechos sólidos.</li> <li>✚ Proyectos de construcción servicios de agua potable y desagüe y letrinización.</li> </ul> <p><b>(Proyecto de Infraestructura Social y productiva)</b></p> <ul style="list-style-type: none"> <li>✚ Programa de mejoramiento y construcción de infraestructura sanitaria (Relleno sanitario, Laguna de oxidación, captación de agua , aducción, almacenamiento, planta de tratamiento de agua, redes de distribución de agua y recolección de aguas servidas, Instalación domiciliaria)</li> </ul>

Eje estratégico:	Objetivo estratégico	Objetivo específico.	Estrategias.
TURISMO.	Promover y generar empleo urbano rural, valorando nuestra potencialidad cultural, histórica y natural.	<p><b>Turismo:</b></p> <p>Promover y generar empleo urbano rural, valorando nuestra potencialidad cultural, histórica y natural.</p>	<ul style="list-style-type: none"> <li>☛ Fortalecimiento de ferias agropecuarias, artesanales e industriales.</li> <li>☛ Desarrollar corredores turísticos.</li> <li>☛ Generar condiciones adecuadas para recepcionar al turismo.</li> <li>☛ Capacitación a los microempresarios del sector turismo</li> </ul>
		<p><b>Artesanía:</b></p> <p>Potenciar la actividad de artesanía, básicamente de los tejidos conquistador de mercados internacionales.</p>	<ul style="list-style-type: none"> <li>☛ Implementación y equipamiento de talleres artesanales.</li> <li>☛ Capacitación a los artesanos de la provincia.</li> <li>☛ Crear la cadena de productores de artesanía.</li> <li>☛ Gestionar microcreditos para la artesanía.</li> <li>☛ Generación de microempresas de artesanía.</li> <li>☛ Facilitar estantes de venta de productos de artesanía en los principales mercados de Cusco.</li> </ul>

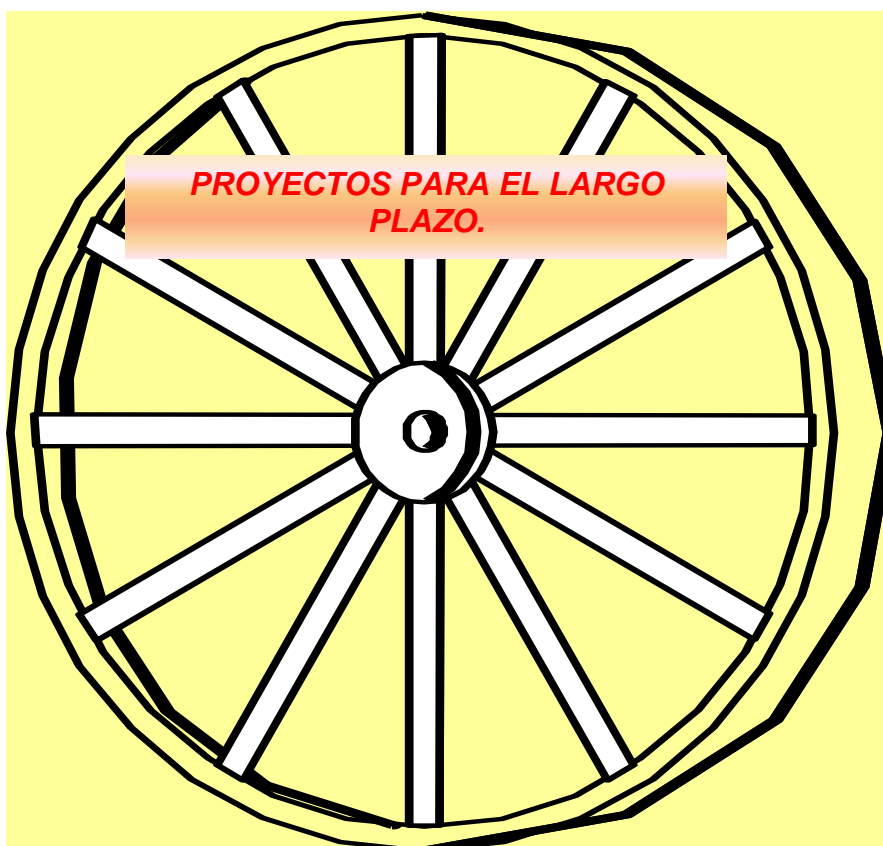

Eje estratégico:	Objetivo estratégico	Objetivo específico.	Estrategias.
SALUD, SANEAMIENTO Y AMBIENTE.	Ampliar los servicios de salud y saneamiento para la gran mayoría de habitantes con calidad y calidez, con un medio ambiente sano y manejo de recursos naturales sostenibles.	<b>Medio ambiente y recursos naturales:</b> Manejar racionalmente los recursos naturales, protegiendo y conservando nuestra riqueza ambiental, biodiversidad.	<ul style="list-style-type: none"> <li>• Proyecto de institucionalización e implementación el comité de gestión ecológica.</li> <li>• Programa de desarrollo sostenido de manejo ecológico.</li> <li>• Proyecto de recuperación de río Capacho, Paucartambo.</li> <li>• Programas de rehabilitación de áreas verdes, recreativas y de descanso limpias y sanas.</li> <li>• Campaña de educación, información y sensibilización e equilibrio ecológico.</li> <li>• Programa de erradicación de contaminantes ambientales (reducción de la basura desde su origen).</li> <li>• Proyectos de reforestación sostenible.</li> <li>• Explotación racional de minerales no metálicos.</li> <li>• Proyecto de conservación de riachuelos, lagunas y fuentes de agua.</li> <li>• Mejor integración con el parque nacional del Manu.</li> <li>• Adecuado manejo de paisajes para el turismo rural.</li> <li>• Manejo adecuado de políticas y acondicionamiento para el turismo de aventura.</li> </ul>

**PLAN DE DESARROLLO CONCERTADO DE LA PROVINCIA DE PAUCARTAMBO.**

Eje estratégico:	Objetivo estratégico	Objetivo específico.	Estrategias.
EJE ESTRATEGICO: INTITUCIONALIDAD .	Fortalecer capacidades de participación, gestión de las organizaciones sociales, para toma de decisiones locales.	<p><b>Participación ciudadana.</b></p> <p>Revalorar prácticas sociales y fortalecer las iniciativas de democracia participativa.</p>	<ul style="list-style-type: none"> <li>✿ Plan de participación ciudadana</li> <li>✿ Programa de concertación y liderazgo del desarrollo local.</li> <li>✿ Programa de difusión y concientización a la población en participación ciudadana e institucional.</li> <li>✿ Escuela de fortalecimiento de capacidades.</li> <li>✿ Revalorando prácticas sociales de concertación y democracia participativa.</li> </ul>
		<p><b>Seguridad ciudadana.</b></p> <p>Brindar mejores condiciones de seguridad para la ciudadanía en general.</p>	<ul style="list-style-type: none"> <li>✿ Programa para propiciar la Seguridad Ciudadana con la Participación Vecinal Institucional, (PNP, Subprefectura, Poder Judicial, Ministerio Público y Gobierno Local), disminuyendo los índices de delincuencia.</li> <li>✿ Campaña de la erradicación de la delincuencia, abigeato.</li> <li>✿ Programa de información y concientización de respeto de derechos humanos, derechos del niño y el adolescente, fomento de relación de género igualitario y derechos y obligaciones.</li> <li>✿ Implementar el serenazgo ciudadano.</li> <li>✿ Organizar las rondas campesinas.</li> </ul>

Eje estratégico:	Objetivo estratégico	Objetivo específico.	Estrategias.
INFRAESTRUCTURA, VIALIDAD Y ENERGÍA.	Ordenar el desarrollo urbano dotando de buenas condiciones básicas para su desarrollo.	<b>Ordenamiento territorial</b>  Plan de ordenamiento para el desarrollo urbano rural.	<ul style="list-style-type: none"> <li>• Implementación del Plan director urbanístico.</li> <li>• Programas de crédito para autoconstrucción de vivienda.</li> <li>• Proyecto de saneamiento integral de las viviendas y predios urbanos y rurales.</li> <li>• Campaña de concientización ciudadana de uso correcto y respeto del equipamiento y mobiliario e infraestructura pública y privada urbano y rural.</li> </ul>
		<b>Vialidad</b>  Mejorar la articulación vial para el desarrollo integral.	<ul style="list-style-type: none"> <li>• Programa de ampliación y mejoramiento de articulación Vial Local, Distrital, Provincial con énfasis en la Articulación Vial Secundaria transversal (Urbano y Rural).</li> <li>• Proyecto de integración del desarrollo vinculado a los ejes viales y comerciales de la Macro Región Sur. Carretera asfaltada Sicuani-Espinar-Arequipa, Carretera Transoceánica, etc.</li> <li>• Proyectos de red vial de comunicación integral.</li> <li>• Lograr el asfaltado de la carretera Huambutio- Paucartambo.</li> <li>• Mejorar condiciones de vialidad al parque del Manu.</li> </ul>
		<b>Desarrollo urbano.</b>  Prestar mejores servicios y generar condiciones adecuadas de desarrollo.	<ul style="list-style-type: none"> <li>• Adecuar las calles, veredas acordes a nuestras características.</li> <li>• Atención de infraestructura básica para proyectos estratégicos.</li> </ul>
		<b>Energía:</b> Ampliar la cobertura de los servicios de energía eléctrica.	<ul style="list-style-type: none"> <li>• Ampliar la cobertura del servicio de Energía Eléctrica de Preferencia en Zonas urbano Marginales y Rurales</li> </ul>





## ***PLAN DE DESARROLLO CONCERTADO DE LA PROVINCIA DE PAUCARTAMBO.***

Los programas y proyectos que plantean son la más fiel expresión de nuestra realidad y están orientados en las tendencias, los escenarios que vienen primando en el desarrollo, los enfoques de desarrollo.

Tenemos proyectos y programas que se atenderán en el corto, mediano y largo plazo, y sus fuentes de financiamiento serán los recursos municipales mediante sus fuentes de financiamiento CANON GASIFERO, FONCOMUN.

Cada una de las propuestas están sustentadas con sus posibles fuentes de financiamiento y sobre todo que están enmarcadas en ejes estratégicos de desarrollo.

**Eje estratégico: Desarrollo económico productivo:**

Potenciar el desarrollo económico, mediante la promoción del desarrollo económico local, sostenidas en las iniciativas económicas de los productores capacitados, con productos competitivos y uso de la tecnología moderna y protectores del medio ambiente.

**Eje estratégico: Desarrollo económico productivo:**

**Objetivo específico: Agropecuario.**

Mejorar los niveles de producción, con técnicas apropiadas en la conservación y uso racional de los suelos y el recurso estratégico el agua, para mejorar las condiciones de vida.

Proyecto	Tiempo.			Posibles entidades que financien.
	Corto	Mediano	Largo	
1. Construcción e implementación de Riego Tecnificado (Aspersión, Goteo) Comunidades:	X	X	X	Plan meris. Pronamachs. Municipalidad. Gobierno regional.
2. Capacitación en la operación y mantenimiento de sistemas de riego y producción.	X	X	X	Plan meris. Pronamachs. Municipalidad. Gobierno regional.
3. Diagnóstico de aguas en el ámbito provincial (estudio de aguas).	X	X		IMA Plan meris. Municipalidad. Gobierno regional.
4. Promocionar la importancia productiva ecológica agropecuaria.	X	X	X	Municipalidad. MINAG
5. Construcción de reservorios de agua.	X	X		Plan meris. Municipalidad. Gobierno regional.
6. Programa de sembrío de aguas en cabeceras de cuenca.	X	X		Plan meris. Municipalidad. Gobierno regional.
7. Difundir la importancia alimenticia, medicinal de los productos locales.	X	X	X	Municipalidad.
8. Festival económico productivo con productos andinos.	X	X	X	Municipalidad. Gobierno regional.

**PLAN DE DESARROLLO CONCERTADO DE LA PROVINCIA DE PAUCARTAMBO.**

Proyecto	Tiempo.			Posibles entidades que financien.
	Corto	Mediano	Largo	
9. Programa de concertación de política de créditos vía banco agrario, y pequeñas créditos de ONGs.	X	X	X	Municipalidad. FDC Gobierno regional, MINAG.
10. Promover trabajos para identificar principales mercados en los mercados nacionales.	X	X	X	Municipalidad. FDC Gobierno regional.
11 Asesoramiento técnico en los principales cultivos de la zona.	X	X	X	Municipalidad. FDC. Gobierno regional.
12 Promover la instalación de escuelas de investigación rural en todas las comunidades.	X	X	X	Municipalidad. MINAG.
13 Promocionar la instalación de pequeñas procesadoras de alimentos agropecuarios con incidencia en la juventud.	X	X	X	Municipalidad. MINAG. Gobierno regional.
14. Capacitación permanente para mejorar la producción agropecuaria con fines de exportación.	X	X	X	Municipalidad. MINAG. Gobierno regional.
15 Promover y mejorar la crianza de animales menores (Gallinas, Cuyes, Chanchos, Patos), mediante la instalación de Centros de Crianza de Reproductores y capacitación integral en manejo de cuyes.	X	X	X	Municipalidad. MINAG. Gobierno regional.
16. Mejoramiento integral de la crianza de ganados vacunos productores de leche y carcasa.	X	X	X	Municipalidad. MINAG. Gobierno regional.
17. Programa de repoblamiento de camélidos sudamericanos.	X	X	X	Municipalidad. MINAG. Gobierno regional.
18 Promover la crianza de animales con demanda en los mercados locales, regionales, nacionales e internacionales.	X	X	X	Municipalidad. MINAG. Gobierno regional.

**PLAN DE DESARROLLO CONCERTADO DE LA PROVINCIA DE PAUCARTAMBO.**

**Eje estratégico: Desarrollo económico productivo:**

Proyecto	Tiempo.			Posibles entidades que financien.
19. Programa de mejoramiento de semillas de calidad de los cultivos de mayor importancia económica de la provincia	x	x	x	Municipalidad, MINAG, Gobierno Regional.
20. Programa de Apoyo a las Cadenas Productivas	x	x	x	Municipalidad, MINAG, Gobierno Regional.
21. Apoyo a la Constitución y Fortalecimiento de las organizaciones de productores	x	x	x	Municipalidad, MINAG, Gobierno Regional.
22. Mejoramiento de la producción frutícola a nivel de la provincia, mediante la producción de plántones de alta calidad genética y la implementación de programas de capacitación del manejo de frutales.	x	x	x	Municipalidad, MINAG, Gobierno Regional.

**Eje estratégico: ECONOMICO PRODUCTIVO**

**Objetivo específico: Cadenas productivas – Comercio mercados.**

Impulsar una economía local con agentes económicos dinámicos, competitivos e integrados a los principales mercados con productos con fuerte demanda.

Proyecto	Tiempo.			Posibles entidades que financien.
	Corto	Mediano	Largo	
1. Capacitación en Comercialización de productos Agropecuarios.	X	X	X	Municipalidad APODER.
2. Fortalecimiento y formalización de asociaciones de productores insertadas a cadenas productivas	X	X	X	Municipalidad Banco agrario. MINAG.
3. Estudios de competitividad productiva.	X	X	X	Municipalidad MINAG.
4. Análisis de estudios de demanda de productos agropecuarios industriales en los principales mercados.	X	X	X	Municipalidad MINAG. Gobierno regional.
5. Promover estudios de mejoramiento de la calidad de los productos.	X	X	X	Municipalidad MINAG. Gobierno regional. UNSAAC.
6. Apoyar a las ferias provinciales, distritales, comunales dominicales y ferias de las puntas carreteras (Cuchuro, Chimor, Kallakancha)	X	X	X	Municipalidad MINAG. Gobierno regional.
7. Capacitación en Gestión Empresarial con fines de Agroexportación.	x	x	x	Municipalidad, MINAG, Gobierno Regional, APODER.

**Eje estratégico: ECONOMICO PRODUCTIVO**

**Objetivo específico: Agroindustria.**

Promover la transformación de los productos agropecuarios e impulsar la generación de empleo y el aprovechamiento de las oportunidades de negocios.

Proyecto	Tiempo.			Posibles entidades que financien.
	Corto	Mediano	Largo	
1 Implementar una planta procesadora de alimentos con fines de conquistar mercados.	X	X	X	Municipalidad. MINAG. Gobierno regional.
2. Promover la transformación, procesamiento de frutas en forma artesanal y familiar. (Aguaymanto, duraznos)	X	X	X	Municipalidad MINAG. Gobierno regional.
3. Promover la transformación de los productos agropecuarios en forma artesanal, familiar y cadenas productivas.	X	X	X	Municipalidad MINAG.
4. Generación de actividades agroindustriales con orientación exportación.	X	X		Municipalidad Federación de campesinos.
5. Impulsar agroindustrias integradas a la propuesta de gobierno y beneficiarnos de la exoneración de IGV y demás incentivos.	X	X		Municipalidad Federación de campesinos.
6. Creación de un centro de capacitación para microempresarios urbano rurales de la juventud.	X	X		Municipalidad Federación de campesinos
7. Programa de incentivos económicos a mejores productores y microempresarios de la provincia, mediante la realización de concursos.	X	X	X	Municipalidad Federación de campesinos
8. Implementación de un programa de incentivos en capacitación para los mejores productores en centros de capacitación del país y del extranjero.	X	X	X	Municipalidad COSUDE.
9. Apoyo con pasantías para mejores productores, organizaciones de productores.	X	X	X	Municipalidad COSUDE.

**Eje estratégico: DESARROLLO HUMANO.**

Promover la buena prestación de los servicios de salud, educación con el desarrollo de actividades deportivas, culturales y el pleno respeto de los derechos humanos de los sectores más excluidos, niños, adolescentes, mujeres y promover la mayor inclusión.

**Objetivo específico: Educación para la vida**

Lograr una educación de calidad que responda a las necesidades y expectativas del desarrollo regional, local y nacional con políticas de concertación local.

Proyecto	Tiempo.			Posibles entidades que financien.
	Corto	Mediano	Largo	
1. Cursos de capacitación en servicio de actualización docente en la educación básica regular. (EBI).	X	X	X	Municipalidad Ministerio de Educación Gobierno Regional
2. Programa de Capacitación en Informática, Internet, a docentes y alumnos (TIC).	X	X	X	Municipalidad Gobierno central Gobierno regional Gobierno provincial
3. Programa de Implementación de equipamiento con mobiliarios, computadoras y módulos educativos a I. E. de todos los niveles.	X	X	X	Municipalidad
4. Programa de mejoramiento y construcción de módulos sanitarios básicos e instalación de agua a I. E..	X	X	X	Municipalidad COSUDE. Gobierno regional.
5. Programa de Apoyo a mejores docentes con cursos a distancia ( sistema modular y de certificación)	X	X	X	Municipalidad UGEL UNIVERSIDADE S.
6. Programa de Apoyo Alimentario a través de gestión del programa complementación alimentaria; orientado a población mas vulnerable.	X	X	X	Municipalidad PRONAA.
7. Programa Movilidad Escolar para Estudiantes.	X	X	X	Municipalidad.
8. Programa de	X	X	X	Municipalidad

**PLAN DE DESARROLLO CONCERTADO DE LA PROVINCIA DE PAUCARTAMBO.**

capacitación a las escuelas de padres.				MINSA. CODENI. MIMDES.
--	--	--	--	------------------------------

**Eje estratégico: DESARROLLO HUMANO.**

Proyecto	Tiempo.			Posibles entidades que financien.
	Corto	Mediano	Largo	
9. Institucionalización y fortalecimiento de los consejos educativos institucionales (CONEI.), Consejos Participativo Local de educación (COPALE).	X	X	X	Municipalidad. UGEL. MINAG. Salud. Ministerio de interior. Instituciones aliadas. Orgnizaciones de base. Ong.
10. Institucionalización apoyo y capacitación a los municipios escolares.	X	X	X	Municipalidad. UGEL.
11. Cursos de capacitación en orientación vocacional a estudiantes de los últimos grados de educación secundaria.	X	X	X	Municipalidad. UGEL. BACKUS. Universidades. Institutos.
12. Creación y funcionamiento de un Instituto superior tecnológico.	X	X		Municipalidad. UGEL.
13. Apertura de una academia municipal pre universitaria de preparación intensiva.	X	X	X	Municipalidad. UGEL.
14. Promover , apoyar la formación de escuelas saludables.	X	X	X	Municipalidad UGEL. MINSA.
15. Fortalecimiento e Implementación de las escuelas saludables.	X	X		Municipalidad UGEL. MINSA.
16. Constituir organizaciones protectoras del medio ambiente de estudiantes de los diferentes niveles en todas las I.E. (clubes ecológicos).	X	X	X	CONAM UGEL Municipalidad
17 Programa de vigilancia al acceso y permanencia para los estudiantes en las Instituciones Educativas.	X	X	X	UGEL Municipalidad APAFAS.

**PLAN DE DESARROLLO CONCERTADO DE LA PROVINCIA DE PAUCARTAMBO.**

18 Promover campañas de hábitos de lectura en todas I. E.	X	X	X	UGEL Municipalidad
---	---	---	---	-----------------------

**Eje estratégico: DESARROLLO HUMANO.**

Proyecto	Tiempo.			Posibles entidades que financien.
	Corto	Mediano	Largo	
19 Generar concursos y medición de logros de conocimientos en diferentes niveles.	X	X	X	UGEL Municipalidad
20. Fomentar políticas de inclusión y generar oportunidades de trabajo para discapacitados. (educación especial)	X	X	X	Fundación telefónica. Municipalidad. UGEL.
21. Promover programas de capacitación laboral para, adolescentes y jóvenes.	X	X	X	Fundación telefónica. Municipalidad. UGEL.
22 Fortalecimiento de las organizaciones femeninas.	X	X	X	MIMDES. Municipalidad.
23. Fortalecimiento de las redes educativas.	X	X	X	Municipalidad. UGEL. SUTE.
24. Implementación y equipamiento de bibliotecas de la IE ( físicas y virtuales)	X	X	X	Municipalidad. UGEL.
25. Implementar el programa de vacaciones útiles.	X	X	X	Municipalidad. UGEL.
26. Promover la implementación de la defensorías escolares.	X	X	X	Municipalidad. UGEL.
27. Promover la revaloración de las manifestaciones culturales locales.	X	X	X	Municipalidad. UGEL. INC. Casa de la cultura.
28 Programa de apoyo para la capacitación en gestión y generación de proyectos de innovación educativa.	X	X	X	Municipalidad. UGEL. INC. Casa de la cultura.
29 Concursos de proyectos de innovación educativa.	X	X	X	Municipalidad. UGEL. INC. Casa de la cultura.

**Eje estratégico: DESARROLLO HUMANO**

**Objetivo estratégico: Cultura y deporte:**

Promover y desarrollar actividades culturales y deportivas para despertar la creatividad, la identidad, tradiciones, costumbres, habilidades y destrezas.

Proyecto	Tiempo.			Posibles entidades que financien.
	Corto	Mediano	Largo	
1. Promover la participación deportiva con estudiantes mediante campeonatos interescolares.	X	X		Municipalidad IPD UGEL.
2. Promover campeonatos deportivos intercomunidades, barrios	X	X	X	Municipalidad IPD.
3. Desarrollar tardes culturales para la población en general.	X	X	X	Municipalidad INC
4. Promover la creación de talleres de arte y cultura.	X	X	X	Municipalidad INC
5. Presentaciones culturales, festivales gastronómicas, ferias ecológicas.	X	X	X	Municipio INC Plan Copesco
6. Promover presentaciones de danzas y música en los principales teatros del país.	X	X	X	Municipio INC Plan COPESCO.

**EJE ESTRATEGICO: TURISMO.**

**Objetivo específico: Turismo y artesanía**

Impulsar el desarrollo del turismo, sostenida en el turismo rural y sus diversificaciones, como fuente generadora de ingresos, bienestar en la comunidad.

Proyecto	Tiempo.			Posibles entidades que financien.
	Corto	Mediano	Largo	
1. Puesta en valor de Recursos Turísticos.	X			Municipio INC Plan Copesco
2. Promoción del Turismo.	X			Municipio INC Plan Copesco Agencias de turismo.
3. Acondicionamiento para el desarrollo del Turismo Rural. <ul style="list-style-type: none"> <li>• Turismo Vivencial</li> <li>• Turismo Deportivo</li> <li>• Turismo de Aventura</li> <li>• Turismo ecológico.</li> </ul>	X	X		Municipio INC Plan Copesco Agencias de turismo.
4. Desarrollo de Iniciativas para la Artesanía (semillas, raíces plantas).	X	X	X	Municipio INC Plan Copesco
5. Turismo acompañado para adultos mayores.	X	X	X	Municipio MINSA.
6. El desarrollo de la artesanía en las comunidades productoras de textiles.	X	X	X	Municipio INC. Plan COPESCO.
7. Apoyar a las buenas iniciativas de turismo en la ruta del turismo a Pilcopata. (Huancarani-Paucartambo- Pilcopata).	X	X	X	Municipio INC. Plan COPESCO.
8. Programa de apoyo en el manejo de idiomas a los artesanos y comerciantes del turismo.	X	X	X	Municipio INC. Plan COPESCO.
9. Programa de capacitación en la	X	X	X	Municipio INC.

**PLAN DE DESARROLLO CONCERTADO DE LA PROVINCIA DE PAUCARTAMBO.**

atención de los visitantes a las festividades de la Virgen del Carmen.				Plan COPESCO.
--	--	--	--	---------------

**Eje estratégico: SALUD, SANEAMIENTO Y AMBIENTE.**

**Objetivo específico: Salud y vida**

Disminuir substancialmente las inequidades por razones sociales, económicas, y culturales en los servicios de salud, con atención de calidad y calidez con amplia cobertura.

Proyecto	Tiempo.			Posibles entidades que financien.
	Corto	Mediano	Largo	
1. Programa de implementación básica de Puestos de salud.	X	X	X	Municipalidad MINSA DIRESA.
2. Programa de capacitación a promotores de salud.	X	X	X	Municipalidad MINSA DIRESA CLAS- CS – Paucartambo.
3. Programa de apoyo con personal a postas sanitarias.	X	X	X	Municipalidad MINSA Región Cusco
4. Programa de capacitación en nutrición y salud del niño y madres.	X	X	X	Municipalidad MINSA Región Cusco
5. Campañas de sensibilización en Temas Básicos de Salud	X	X	X	Municipalidad MINSA Región Cusco
6. Capacitación en Temas actuales a personal de salud	X	X		Municipalidad MINSA Región Cusco
7. Promover Mesas de Concertación en Salud.	X			Municipalidad MINSA Región Cusco
8. Campañas locales de medicina preventiva en las diferentes comunidades.	X	X	X	MINSA. Municipalidad. Región Cusco.
9. Promover el uso de medicina alternativa con plantas medicinales de la zona.	X	X	X	MINSA. Municipalidad. Región Cusco.
10. Promover concursos de familias	X	X	X	MINSA. Municipalidad.

**PLAN DE DESARROLLO CONCERTADO DE LA PROVINCIA DE PAUCARTAMBO.**

saludables en las diferentes comunidades.				UGEL.
---	--	--	--	-------

**Objetivo específico: Salud y vida**

Proyecto	Tiempo.			Posibles entidades que financien.
	Corto	Mediano	Largo	
11. Implementación de botiquines de primeros auxilios en comunidades lejanas.	X	X	X	Municipalidad MINSA. DIRESA.
12. Campañas de atención médica integral en todo el ámbito local..	X	X	X	Municipalidad MINSA.
13. Cursos de capacitación en prevención de desastres naturales.	X	X	X	INDECI. Municipalidad MINSA.
14. Mejorar las infraestructuras de los establecimientos de salud.	X	X	X	Municipalidad MINSA. Gobierno regional.
15. Instalación de la farmacia municipal.	X	X	X	Municipalidad.
16. Implementación con equipos médicos e instrumentos a los centros de salud y postas medicas.				Municipalidad DIRESA.
17. Construcción de hogares maternos.	X	X	X	Municipalidad DIRESA.
18. Implementación de promotores y comités de vigilancia de la salud comunitaria.	X	X	X	Municipalidad DIRESA.
19. Creación de postas médicas en comunidades de difícil acceso.	X	X	X	MINSA DIRESA Municipalidad.

**Objetivo específico: Medio ambiente.**

Generar e impulsar actividades a favor de la conservación del medio ambiente y una buena conciencia ambiental.

Proyecto	Tiempo.			Posibles entidades que financien.
	Corto	Mediano	Largo	
1. Campañas de sensibilización en conservación del Medio Ambiente.	X	X	X	CONAM Municipalidad IMA.
2. Campañas de sensibilización para el manejo de la basura.	X	X	X	COSUDE. CONAM Municipalidad CEPIS.
3. Instalación de la planta de tratamiento de la basura.	X	X	X	CONAM Municipalidad CEPIS.
4. Tratamiento de aguas residuales en la capital de la provincia.	X	X	X	CONAM Municipalidad FONCODES.
5. Impulso a la Educación Ambiental.	X	X	X	CONAM Municipalidad.
6. Concertar e institucionalizar un municipio saludable.	X	X	X	COSUDE. CONAM Municipalidad CEPIS. MINSAs. MINEDU. Iglesias. Organizaciones.
7. Creación de un parque zoológico con especies de nuestra provincia.	X	X	X	MINAG. UNSAAC. MUNICIPALIDAD.
8. Creación de un jardín botánico medicinal con espacios de la zona.	X	X	X	MINAG. MINSAs UNSAAC. MUNICIPALIDAD.
9. Ornamentación de parques y jardines con especies propias de la región.	X	X	X	MUNICIPALIDAD. MINAG.
10. Concursos que promuevan el buen manejo de huertos familiares.	X	X	X	MUNICIPALIDAD. MINAG
11. Concursos que promuevan el buen manejo en decoración con plantas	X	X	X	MUNICIPALIDAD.

**PLAN DE DESARROLLO CONCERTADO DE LA PROVINCIA DE PAUCARTAMBO.**

ornamentales en sus casas.				
----------------------------	--	--	--	--

**Objetivo específico: Medio ambiente.**

Proyecto	Tiempo.			Posibles entidades que financien.
	Corto	Mediano	Largo	
12 Promoción de viviendas mejoradas con energías renovables.	X	X	X	Universidad católica de Lima. Municipalidad.
13. Manejo de agroecosistemas en Paucartambo.	X	X	X	Municipalidad. Gobierno regional IMA.
14. Programa de reforestación y forestación con especies nativas.	X	X	X	Municipalidad. Gobierno regional IMA.

**Objetivo específico: Saneamiento ambiental básico.**

Dotar de buenos servicios básicos de saneamiento para mejorar las condiciones de vida, básicamente de los sectores más pobres.

Proyecto	Tiempo.			Posibles entidades que financien.
	Corto	Mediano	Largo	
1. Capacitación en saneamiento ambiental básico.	X	X	X	COSUDE. CONAM Municipalidad CEPIS.
2. Programa de atención permanente de los servicios higiénicos públicos.	X	X	X	Municipalidad.
3. Programa de intervenciones integrales en saneamiento básico ( Agua , letrinas y rellenos sanitarios)	X	X	X	COSUDE. CONAM IMA. Municipalidad CEPIS.
4. Capacitación en Gestión del Agua.	X	X	X	Municipalidad Gobierno Central
5. Plan de mejoramiento del servicio de agua potable de la capital de provincia.	X	X	X	Municipalidad Gobierno Central
6. programa de capacitación de Juntas administradoras de agua.	X	X	X	Municipalidad Gobierno Central
7. Programa de potabilización de agua en las comunidades campesinas.	X	X	X	Municipalidad Gobierno Central

**Eje estratégico: INSTITUCIONALIDAD.**

Potenciar las iniciativas del desarrollo de la democracia participativa, sostenidas en la participación y el manejo de instrumentos de planificación y presupuestos.

**Objetivo específico: Participación ciudadana.**

Fortalecer las iniciativas de participación que se vienen emprendiendo en el ámbito distrital, para incorporar a la ciudadanía con mejores capacidades en los procesos de desarrollo local y participativo.

Proyecto	Tiempo.			Posibles entidades que financien.
	Corto	Mediano	Largo	
1. Fortalecimiento del CCL	X	X	X	Municipalidad Gobierno central Gobierno regional Municipalidad provincial
2. Fortalecimiento de los Comités de Vigilancia del presupuesto participativo.	X	X	X	Municipalidad Gobierno central Gobierno regional Municipalidad provincial
3. Fortalecer la conformación Comités de Gestión de Obras.	X	X	X	Municipalidad Gobierno central Gobierno regional Municipalidad provincial
4. Institucionalización de las Mesas de Concertación, Mesas Técnicas.	X	X	X	Municipalidad Gobierno central Gobierno regional Municipalidad provincial
5. Fortalecimiento de Organizaciones Sociales Directivas Comunales Federaciones, Clubes de madres, Comités y gremiales.	X	X	X	Municipalidad Gobierno central Gobierno regional Municipalidad provincial
6. Pasantías para ver experiencias exitosas de participación ciudadana.	X	X	x	Municipalidad Gobierno central Gobierno regional Municipalidad provincial.
7. Sensibilizaciones en el manejo de un buen gobierno local a las	X	X	x	Municipalidad Gobierno central Gobierno regional Municipalidad

**PLAN DE DESARROLLO CONCERTADO DE LA PROVINCIA DE PAUCARTAMBO.**

diferentes organizaciones e instituciones.				provincial
--	--	--	--	------------

**Objetivo específico: Participación ciudadana.**

Proyecto	Tiempo.			Posibles entidades que financien.
	Corto	Mediano	Largo	
8. Talleres de capacitación en participación ciudadana, presupuesto participativo, planificación del desarrollo.	X	X	X	Municipalidad Gobierno central Gobierno regional Municipalidad provincial
9. Instalación de escuela de líderes en la capital de provincia.	X	X	X	Municipalidad Gobierno central Gobierno regional Municipalidad provincial
10. Programa de fortalecimiento del CODEPA.	X	X	X	Municipalidad Gobierno central Gobierno regional Municipalidad provincial
11. Programa de capacitación para los integrantes de los comités de gestión de obras.	X	X	X	Municipalidad Gobierno central Gobierno regional Municipalidad provincial

**Objetivo específico: Instrumentos de gestión mayor.**

Mejorar los talleres de capacitación, campañas de sensibilización, para el buen manejo de los instrumentos de gestión del presupuesto participativo, la planificación del desarrollo, y estos cada vez más estén cerca de la ciudadanía.

Proyecto	Tiempo.			Posibles entidades que financien.
	Corto	Mediano	Largo	
1. Capacitación a líderes, para conocer y manejar el presupuesto participativo.	X	X	X	Municipalidad Gobierno central Gobierno regional Municipalidad provincial.
2. Fortalecimiento de los talleres de Presupuesto Participativo.	X	X	X	Municipalidad Gobierno central Gobierno regional Municipalidad provincial.
3. Campañas de sensibilización sobre Presupuesto participativo.	X	X	X	Municipalidad Gobierno central Gobierno regional Municipalidad provincial.
4. Talleres de capacitación a líderes para elaborar Plan de Desarrollo de Centros Poblados menores Comunidades Campesinas.	X	X	X	Municipalidad Gobierno central Gobierno regional Municipalidad provincial.
5. Fortalecer las Audiencias Públicas para la rendición de cuentas e informes de gestión	X	X	X	Municipalidad Gobierno central Gobierno regional Municipalidad provincial.
6.- Descentralización talleres de capacitación a nivel de centros poblados menores.	X	X	X	Municipalidad Gobierno central Gobierno regional Municipalidad provincial.
7. Promover y conocer el manejo del acceso a la				Municipalidad Gobierno central

**PLAN DE DESARROLLO CONCERTADO DE LA PROVINCIA DE PAUCARTAMBO.**

información pública y el Texto Unico de Procedimientos Administrativos.				Gobierno regional Municipalidad provincial.
--	--	--	--	--

**Eje estratégico: DEMOCRACIA Y GOBERNABILIDAD.**

**Objetivo específico: Fortalecimiento municipal.**

Lograr una municipalidad competitiva, eficiente y eficaz con recursos humanos capaces, dispuesta a servir a la comunidad en forma ágil oportuna, rápida.

Proyecto	Tiempo.			Posibles entidades que financien.
	Corto	Mediano	Largo	
1. Implementación con mobiliario, computadoras en las diferentes áreas administrativas de la Municipalidad.	X	X	X	Municipalidad
2. Mejoramiento del local municipal.	X	X		Municipalidad
3. Equipamiento de concejos menores de la provincia.	X	X		Municipalidad distrital y provincial. Gobierno regional.
4.- Ampliación del garaje Municipal.	X	X		Municipalidad distrital y provincial. Gobierno regional.
5. Cursos de capacitación para personal administrativo de la municipalidad.	X	X	X	Municipalidad distrital y provincial. Gobierno regional.
6. Cursos de capacitación para autoridades municipales, alcaldes, regidores.	X	X	X	Municipalidad distrital y provincial. Gobierno regional.
7 Adquisición de maquinaria pesada	X	X	X	Municipalidad Presidencia de la república.
8. Implementación del programa de seguridad ciudadana.	X	X	X	Municipalidad Presidencia de la república.
9. Mejorar las condiciones del albergue municipal.	X	X	X	Municipalidad Presidencia de la república.
10. Capacitación a los	X	X	X	Municipalidad

**PLAN DE DESARROLLO CONCERTADO DE LA PROVINCIA DE PAUCARTAMBO.**

técnicos para el buen manejo de Sistema Nacional de Inversión Pública.				Presidencia de la república.
--	--	--	--	------------------------------

**Objetivo específico: Fortalecimiento municipal.**

Proyecto	Tiempo.			Posibles entidades que financien.
	Corto	Mediano	Largo	
11. Capacitar al personal técnico para el manejo de las rendiciones de cuentas por obras.	X	X	X	Municipalidad Presidencia de la república.
12. Programa de simplificación administrativa.	X	X	X	Municipalidad Presidencia de la república.
13. Instalar oficinas de promoción del turismo, el desarrollo económico.	X	X	X	Municipalidad Presidencia de la república.
14. Instalar la oficina de participación ciudadana y capacitación a la escuela de líderes.	X	X	X	Municipalidad Presidencia de la república.
15. Implementación de programas radiales para capacitación técnica a productores.	X	X	X	Municipalidad Presidencia de la república.
16. Implementación de programas de capacitación por televisión local.	X	X	X	Municipalidad Presidencia de la república.
16. Programa de capacitación por Internet de cursos a distancia.	X	X	X	Municipalidad Presidencia de la república.

**Eje estratégico: Democracia y gobernabilidad.**

**Objetivo específico: Derechos humanos y seguridad ciudadana.**

Promover y desarrollar los conocimientos de los derechos y deberes de la mujer, el niño, el adolescente y la población en general para lograr una sociedad conocedora de sus facultades y obligaciones.

Proyecto	Tiempo.			Posibles entidades que financien.
	Corto	Mediano	Largo	
1. Protección de los derechos a la población más vulnerable. ( Niños, Mujeres, desvalidos)	X	X	X	Municipalidad. Defensoría del pueblo.
2. Promoción ciudadana sobre el sistema de administración de la justicia que propugne una cultura de paz.	X	X	X	Poder judicial. Municipalidad.
3. Fortalecimiento de las defensorías comunitarias de justicia.	X	X	X	Poder Judicial. PNP. Municipalidad.
4. Educación y organización ciudadana para la seguridad pública.	X	X	X	Poder Judicial. PNP. Municipalidad.
5. Conformación de rondas ciudadanas urbano rurales.	X	X	X	PNP. Municipalidad.
6. Mejoramiento de la compañía de Bomberos.	X	X		Municipalidad Compañía de bomberos Cusco.
7. Construcción casa de la mujer y el niño afectado por la violencia familiar.	X	X	X	Municipalidad MIMDES.
8. Instalación de parques y juegos	X	X	X	Municipalidad MIMDES.

**PLAN DE DESARROLLO CONCERTADO DE LA PROVINCIA DE PAUCARTAMBO.**

infantiles.				
9. programa de instalación de biohuertos familiares en hogares modelos.	X	X	X	Municipalidad MIMDES.

**Eje estratégico: INFRAESTRUCTURA, VIALIDAD Y ENERGIA.**

Integrar el desarrollo territorial del distrito, dotando de proyectos estratégicos, infraestructura básica para mejorar las condiciones de competitividad y condiciones de vida.

**Objetivo específico: Desarrollo territorial.**

Dotar con proyectos estratégicos para mejorar las condiciones de desarrollo del distrito, e impulsar la integración territorial.

Proyecto	Tiempo.			Posibles entidades que financien.
	Corto	Mediano	Largo	
1. Construcción de Coliseo cerrado.	X	X	X	Municipalidad IPD
2. Mejoramiento de las calles de la capital de provincia, guardando la armonía histórica.	X	X	X	Municipalidad Gobierno regional.
3. Plan veredas Centros poblados menores y capital de provincia.	X	X	X	Municipalidad Gobierno regional.
4. Afirmado de principales vías de acceso en Centros Poblados	X	X	X	Municipalidad Gobierno regional.

**Objetivo específico: Ordenamiento territorial**

Promover que desarrollo nuestra ciudad en forma ordenada, planificada con acondicionamientos de vivienda en el área urbana y rural.

Proyecto	Tiempo.			Posibles entidades que financien.
	Corto	Mediano	Largo	
1. Plan Director de Expansión Urbano Rural.	X			Municipalidad .
2. Programa Mi Vivienda propia	X			Municipalidad Ministerio de vivienda.
3. Programa de Saneamiento físico legal de propiedades urbano rurales	X	X	X	Municipalidad . COFOPRI PERT. Ministerio de vivienda.
4. Programa de fortalecimiento a la conservación del casco histórico urbano.	X	X	X	Municipalidad . COFOPRI PERT. Ministerio de vivienda.
5. Programa de apoyo a mejores viviendas del casco urbano.	X	X	X	Municipalidad COFOPRI PERT. Ministerio de vivienda.

**Objetivo específico: Comunicaciones.**

Mejorar la integración territorial y del conocimiento, para generar desarrollo de conocimientos ágiles, desarrollar emprendimientos económicos, venta positiva de la imagen del distrito, de nuestros recursos naturales.

Proyecto	Tiempo.			Posibles entidades que financien.
	Corto	Mediano	Largo	
1. Implementación de Internet en Centros Poblados Menores y Comunidades.	X	X	X	MTC Municipalidad GOB REG.
2. Cursos de capacitación en el manejo de Internet urbano y rural	X	X	X	MTC Municipalidad GOB REG.
3. Gestión de Telefonía Rural para comunidades – GILAT- TELEFONICA.	X			MTC Municipalidad GOB REG.
4. Mejorar la Integración del Sistema Contable y financiero con el MEF Vía Internet.	X	X	X	MTC Municipalidad GOB REG.
5. Ventana Virtual , para conocer la Municipalidad (Rendición de Cuentas, documentos de gestión)	X	X	X	MTC Municipalidad GOB REG.
6. Instalación de Telecentros Comunes para la capacitación y realización de negocios.	X	X	X	MTC Municipalidad GOB REG.
7. Promover la creación de ventanas virtuales de parte de los productores, organizaciones instituciones locales.	X	X	X	MTC Municipalidad GOB REG.

**Objetivo específico: Vialidad.**

Mejorar las condiciones del estado situacional del transporte, con buenas vías de acceso, la construcción de carreteras de penetración, y permitir la salida rápida de los productos y el ingreso de oportunidades de desarrollo.

Proyecto	Tiempo.			Posibles entidades que financien.
	Corto	Mediano	Largo	
1. Aportes económicos para el asfaltado de la carretera Huambutio- Paucartambo.	X	X	X	Región Municipalidad Gobierno Central.
2. Programa de mantenimiento a toda la Red carreteras de la provincia, y sus comunidades campesinas.	X	X	X	MTC Municipalidad Gobierno Central
3. Programa de construcción de trochas carrozables a Comunidades de la provincia.	X	X	X	MTC Municipalidad Gobierno Central
4. Programa de Construcción puentes carrozables, pontones, pasarelas, puentes peatonales.	X	X	X	MTC Municipalidad Gobierno Central.
5. Mejoramiento del Terminal terrestre.	X	X	X	MTC Municipalidad Gobierno Central.
6. Construcción y mantenimiento de caminos rurales.	X	X	X	Municipalidad Ministerio de Transportes.
7 Conclusión de la defensa ribereña Paucartambo-Challabamba.	X	X	X	Municipalidad Gobierno Central.

**Objetivo específico: Energía.**

Mejorar las condiciones del estado situacional del transporte, con buenas vías de acceso, la construcción de carreteras de penetración, y permitir la salida rápida de los productos y el ingreso de oportunidades de desarrollo.

Proyecto	Tiempo.			Posibles entidades que financien.
	Corto	Mediano	Largo	
1. Electrificación integral de las comunidades.	X	X	X	Municipalidad Electro sur este.
2. Mejoramiento de la central hidroeléctrica de Paucartambo, Kosñipata.	X	X	X	Municipalidad Electro sur este.
3. Mejoramiento del alumbrado eléctrico público.	X	X	X	Municipalidad Electro sur este.
4. Implementar políticas para mejorar el buen trato y cobro justo por los servicios de luz.	X	X	X	Municipalidad Electro sur este.



## **11.- LAS INSTANCIAS DE MONITOREO DEL PLAN DE DESARROLLO CONCERTADO.**

### **1.- EL CONSEJO DE COORDINACION LOCAL DISTRITAL:**

Los 6 consejos de coordinación local de todos los distritos serán los encargados de monitorear el cumplimiento del PLAN DE DESARROLLO CONCERTADO.

Entre sus funciones están establecidas por ley orgánica de municipalidades:

1. Coordinar y concertar el Plan de Desarrollo Municipal Distrital Concertado y el Presupuesto Participativo Distrital.
  2. Proponer la elaboración de proyectos de inversión y de servicios públicos locales.
  3. Proponer convenios de cooperación distrital para la prestación de servicios públicos.
  4. Promover la formación de Fondos de Inversión como estímulo a la inversión privada en apoyo del desarrollo económico local sostenible.
  5. Otras que le encargue o solicite el Concejo Municipal Distrital.
- El Consejo de Coordinación Local Distrital no ejerce funciones ni actos de gobierno.

### **2.- EL CONSEJO DE COORDINACION LOCAL PROVINCIAL:**

Corresponde al Consejo de Coordinación Local Provincial:

1. Coordinar y concertar el Plan de Desarrollo Municipal Provincial Concertado y el Presupuesto Participativo Provincial.
  2. Proponer las prioridades en las inversiones de infraestructura de envergadura regional.
  3. Proponer proyectos de cofinanciación de obras de infraestructura y de servicios públicos locales.
  4. Promover la formación de Fondos de Inversión como estímulo a la inversión privada en apoyo del desarrollo económico local sostenible.
  5. Otras que le encargue o solicite el Concejo Municipal Provincial.
- El Consejo de Coordinación Local Provincial no ejerce funciones ni actos de gobierno.

### **3.- EL CONSEJO DE COORDINACION REGIONAL:**

1. Coordinar y concertar el Plan de Desarrollo Regional Concertado y el Presupuesto Participativo Regional.

2. Proponer las prioridades en las inversiones de infraestructura de envergadura regional.
  3. Proponer proyectos de cofinanciación de obras de infraestructura y de servicios públicos locales.
  4. Promover la formación de Fondos de Inversión como estímulo a la inversión privada en apoyo del desarrollo económico local sostenible.
  5. Otras que le encargue o solicite el Consejo Regional.
- El Consejo de Coordinación Regional no ejerce funciones ni actos de gobierno.

#### **4.- LOS COMITES DE VIGILANCIA:**

También los integrantes de los 6 comités de vigilancia se integraran los comités de vigilancia provincial encargados de monitorear el presupuesto participativo y el Plan de Desarrollo Concertado Provincial.

- Contribuir a la democratización de la gestión pública, para que ésta sea más transparente, eficiente y participativa.
- La vigilancia funciona como un derecho facilitador, es decir, un derecho que permite incorporar otros derechos ciudadanos, Ejemplo, tener acceso a la información.
- La vigilancia no es solo controlar o fiscalizar, sino también es contribuir con propuestas para solucionar los problemas o mejorar la gestión pública.
- Si los programas y / o proyectos se ejecutan de acuerdo a la programación desde el criterio territorial, ejes temáticos y grupos vulnerables.
- Si para la ejecución de los programas y / o proyectos tienen en cuenta la mano de obra calificada y los recursos de la zona.
- Si los programas y / o proyectos cuentan con una ficha técnica para el manejo de los comités de obra.
- Si la dirección de obras de la municipalidad cumple con informar del avance de las obras al comité y/ o dirigentes de la comunidad.
- La publicación del avance de la ejecución del gasto público y los resultados logrados.
- Si se implementan mecanismos de transparencia o rendición de cuentas.
- De cuantas rendiciones se realizan al año.

#### **5.- LOS COMITES DE OBRAS:**

- ⊕ Los comités de obras cumplirán los papeles básicos de controlar, vigilar la ejecución de los proyectos en sus respectivas comunidades, organizaciones.
- ⊕ Vigilar el cumplimiento de las metas de los proyectos.
- ⊕ Coordinar las rendiciones cuentas.
- ⊕ Vigilar el control y cumplimiento de los acuerdos de la planificación del desarrollo y los compromisos del presupuesto participativo.

Estas instancias en estrecha coordinación serán las encargadas de monitorear junto a las instancias de planificación de la Municipalidad Provincial de Paucartambo, primando básicamente la concepción de aportar, corregir oportunamente la correcta orientación y cumplimiento de las metas, compromisos, estrategias y sobre todo la visión del Plan de Desarrollo Concertado de la PROVINCIA DE PAUCARTAMBO.

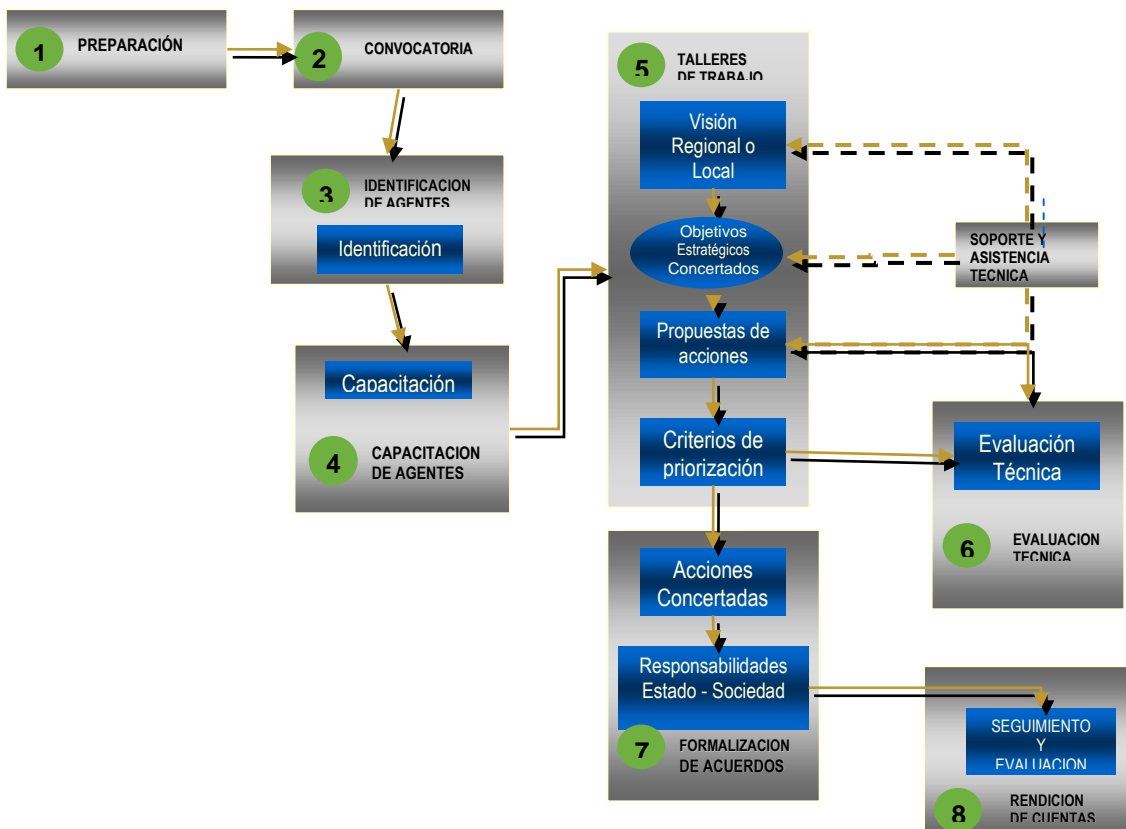


## 12.-ESPACIOS DE NEGOCIACION.

### 1.- EL PRESUPUESTO PARTICIPATIVO DISTRITAL.

Estos espacios de negociación serán los embriones del desarrollo provincial y de negociación.

- ✿ Esta será la primera instancia donde se llevara a negociar los proyectos del plan de desarrollo concertado del distrito.
- ✿ El CCL en coordinación con el CODEPPA, serán los órganos que llevaran a la discusión junto a las autoridades municipales y las sociedad civil convocada para el presupuesto participativo.



Estos pasos del instructivo serán cumplidos, resaltando que se priorizaran proyectos productivos y de fuerte impacto para el desarrollo del distrito de Paucartambo.

### CRITERIOS BASICOS PARA SU NEGOCIACION:

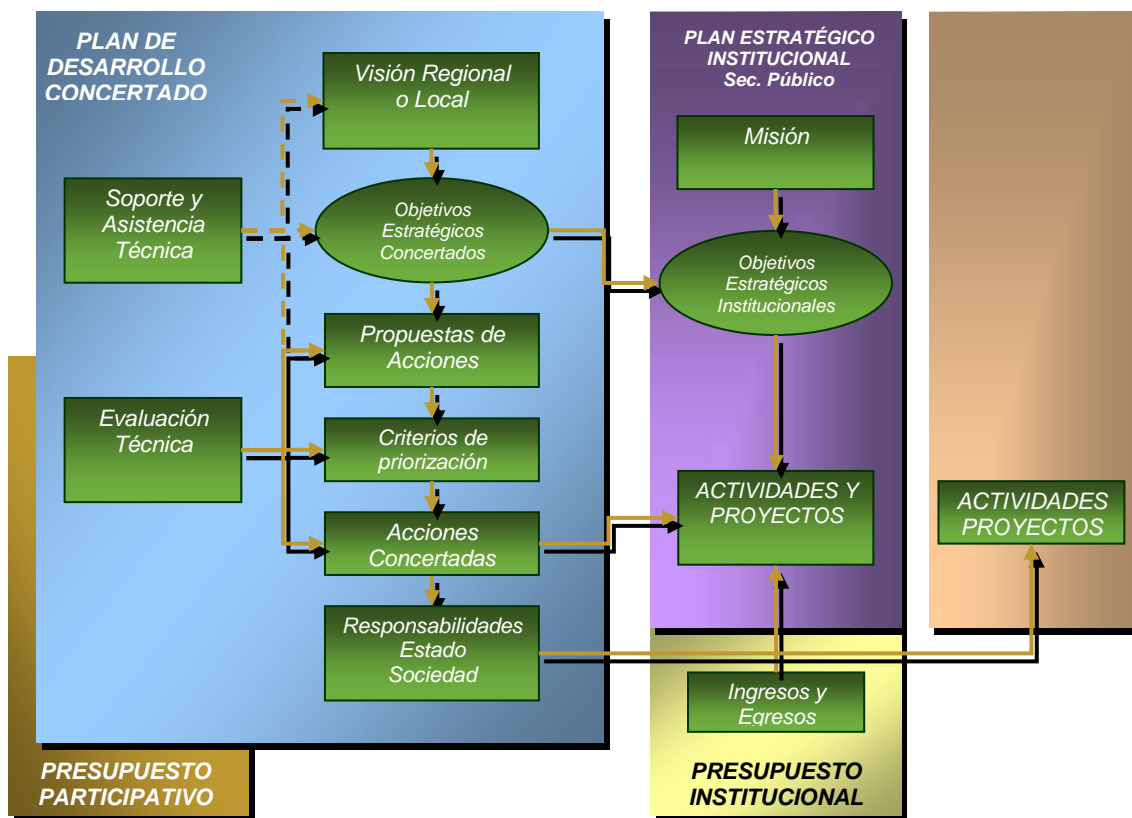
## PLAN DE DESARROLLO CONCERTADO DE LA PROVINCIA DE PAUCARTAMBO.

- Los proyectos deberán aspirar cumplir con la visión de desarrollo regional, provincial y la misma visión del distrito.
- Que cumplan o estén orientados a alcanzar los objetivos estratégicos del plan de desarrollo concertado del distrito.

### 2.- EL PRESUPUESTO PARTICIPATIVO PROVINCIAL.

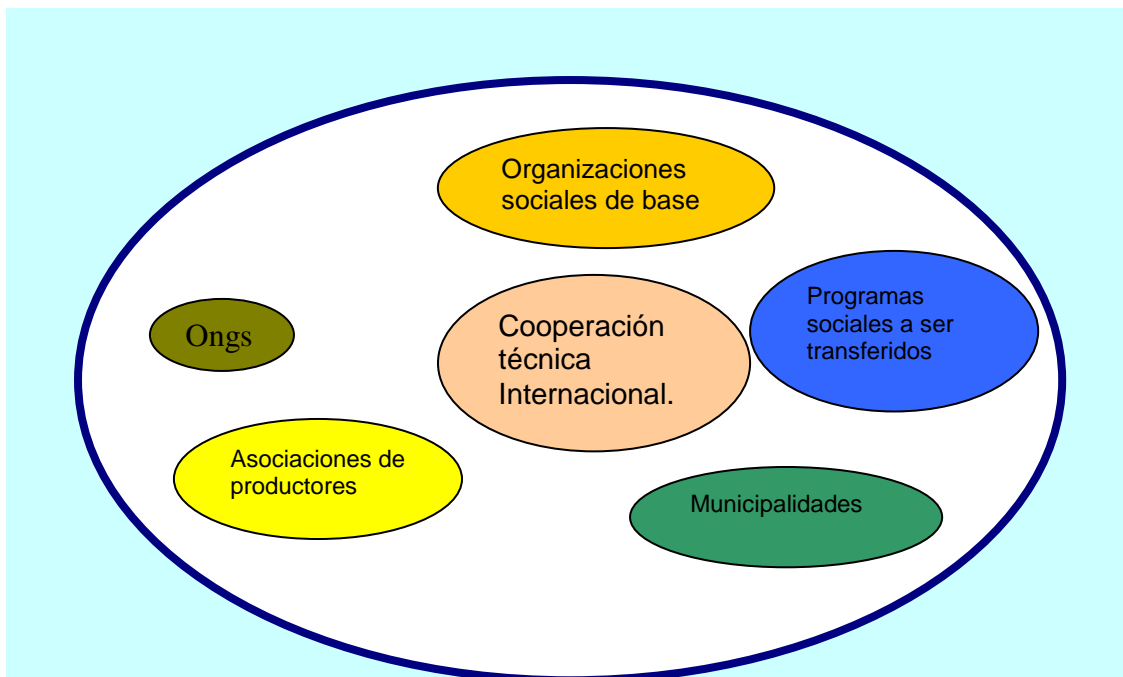
Para este espacio nuestro plan contempla que pasaran los proyectos con el enfoque territorial, que permitan movilizar el desarrollo de dos o más distritos o proyectos que se realicen en mancomunidad entre distritos o comunidades, siguiendo los pasos del instructivo del presupuesto participativo.

### 3.- EL PRESUPUESTO PARTICIPATIVO REGIONAL.



Los proyectos de distritales de fuertes inversiones y que articulen el desarrollo de la provincia, de dos o más distritos serán negociados en esta instancia, orientados por la visión regional y sus objetivos estratégicos, para lo cual los objetivos distritales deben estar articulados con el de la provincia y la región.

### 4.- LAS MESAS DE NEGOCIACION DE PROYECTOS.



Este espacio de negociación de los proyectos, servirá para concertar recursos, esfuerzos y voluntades con las agencias de cooperación técnica internacional, previa coordinación con la Agencia de Cooperación Técnica Internacional, las municipalidades y las organizaciones de productores, asociaciones civiles.

Esta mesa de negociación de proyectos se realizara una vez al año, haciendo coincidir los plazos y periodos de aprobación de proyectos por parte de la Cooperación Técnica Internacional.

Paucartambo, 14 de diciembre del 2006.